





# Saarländische Gemeindezahlen



**1998**



Herausgeber:

Statistisches Landesamt  SAARLAND

Virchowstr. 7, 66119 Saarbrücken

Postfach 10 30 44, 66030 Saarbrücken

Telefon: (06 81) 5 01 - 59 35

Telefax: (06 81) 5 01 - 59 21

E-Mail: [statistik@stala.saarland.de](mailto:statistik@stala.saarland.de)

Internet: <http://www.statistik.saarland.de>

ISSN 0723-6166

*Nachdruck, auch auszugsweise, nur mit Quellenangabe gestattet.*

## VORWORT

Die vorliegende Veröffentlichung "Saarländische Gemeindezahlen" erscheint jährlich und informiert über die wichtigsten Daten der amtlichen Statistik des Saarlandes auf Kreis- und Gemeindeebene.

Das Heft stellt eine wertvolle Hilfe für die Zwecke der Raumordnung, Landesplanung und Regionalpolitik dar. Das Statistische Landesamt folgt mit dieser Publikation dem Wunsch der Regionalstatistiker nach einer übersichtlichen Darstellung möglichst aktueller Gemeinde- und Kreisdaten.

Die umfangreich gegliederten regionalen Strukturdaten basieren auf dem derzeitigen Gebietsstand und sind dem Saarländischen Planungs- und Informationssystem (SAPLIS) entnommen. Die redaktionellen Arbeiten wurden im Referat "Datenverarbeitung, Informationssystem, Wahlen" ausgeführt.

Saarbrücken, im April 1999

Josef Mailänder  
Direktor des Statistischen Landesamtes

## ZEICHENERKLÄRUNG

- 0 = Mehr als nichts, aber weniger als die Hälfte der kleinsten dargestellten Einheit.
- = Nichts vorhanden, genau Null.
- . = Zahlenwert unbekannt oder aus Geheimhaltungsgründen nicht veröffentlicht.

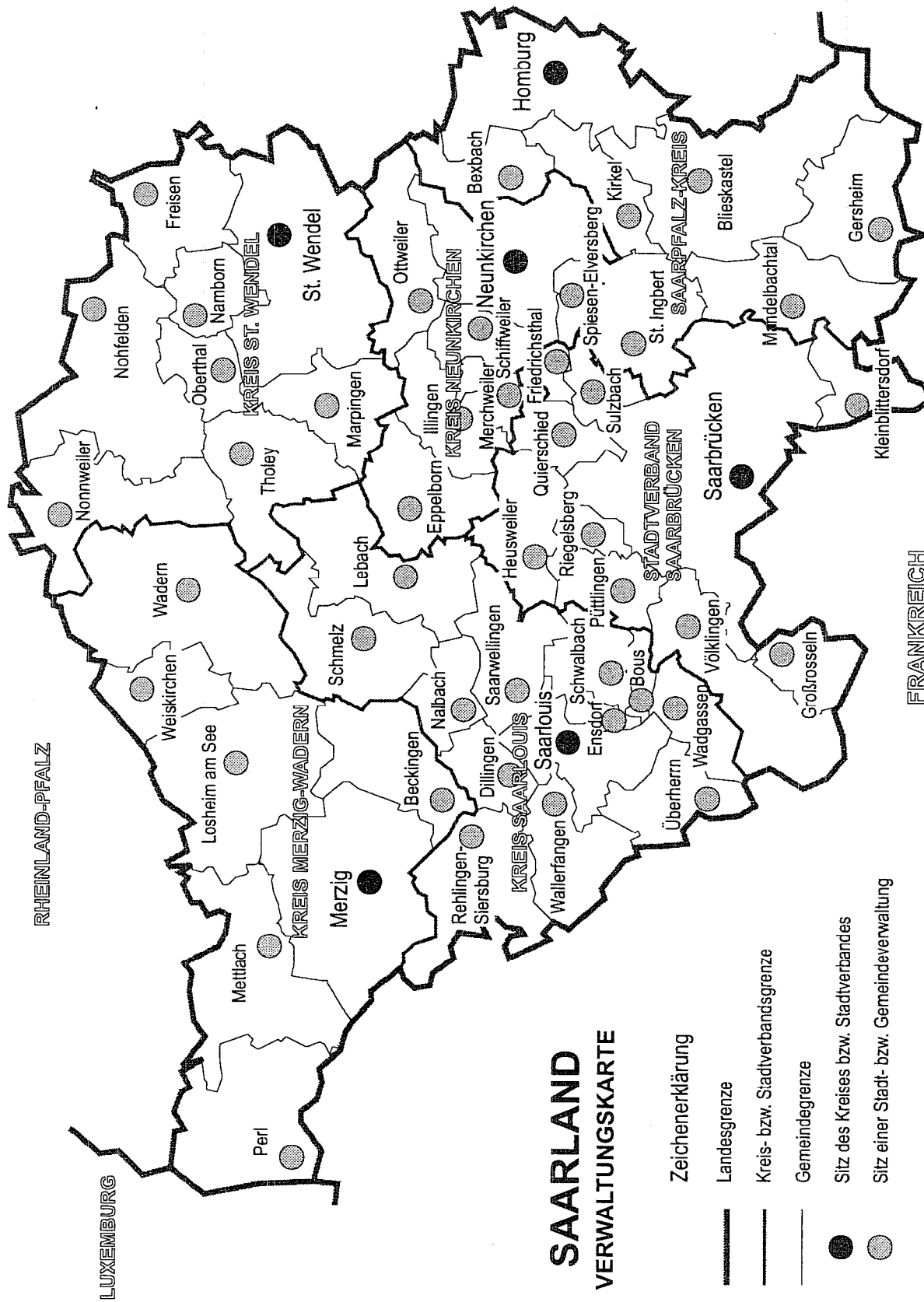
## Abkürzungen

DM	=	Deutsche Mark
ha	=	Hektar
kg	=	Kilogramm
km <sup>2</sup>	=	Quadratkilometer
km	=	Kilometer
kWh	=	Kilowattstunde
LF	=	Landwirtschaftlich genutzte Fläche
m <sup>3</sup>	=	Kubikmeter
t	=	Tonne
APD	=	Autofahrer und Bürgerinteressen Partei Deutschlands
CDU	=	Christliche Demokratische Union Deutschlands
DKP	=	Deutsche Kommunistische Partei
Familie	=	Deutsche Familien Partei
F.D.P.	=	Freie Demokratische Partei
FWG	=	Freie Wählergemeinschaft
GRÜNE	=	Die Grünen
IEBP	=	Internationale Europäische Bürger Partei
NPD	=	Nationaldemokratische Partei Deutschlands
ÖDP	=	Ökologisch - Demokratische Partei
PDS	=	Partei des Demokratischen Sozialismus
REP	=	Die Republikaner
SPD	=	Sozialdemokratische Partei Deutschlands
STATT	=	STATT Partei - DIE UNABHÄNGIGEN
WG	=	Wählergemeinschaften

Abweichungen in den Summen sind in der Regel auf das Runden der Einzelpositionen zurückzuführen.

# Inhaltsübersicht

	Seite
Verwaltungskarte des Saarlandes.....	4
Begriffsbestimmungen .....	5
Gemeindeverzeichnis .....	8
Tabellenteil	
Bevölkerungsstand .....	10
Bevölkerungsbewegung .....	18
Wanderungsbewegung.....	20
Allgemeinbildende Schulen .....	24
Wahlen.....	26
Sozialversicherungspflichtig beschäftigte Arbeitnehmer.....	32
Flächenerhebung .....	36
Landwirtschaft .....	40
Bautätigkeit und Wohnungswesen.....	44
Wohnungsbestand .....	48
Unfälle im Straßenverkehr .....	50
Kommunale Finanzen.....	52
Öffentliche Finanzen.....	56
Personal im öffentlichen Dienst.....	58
Umwelt.....	60
Handels- und Gaststättenzählung.....	64
Handwerkszählung.....	68
Bürgermeister des Saarlandes.....	70
Landräte des Saarlandes.....	71



# BEGRIFFSBESTIMMUNGEN

## Bevölkerungsbewegung

Die Bevölkerungsbewegung gliedert sich in die natürliche Bevölkerungsbewegung und die räumliche Bevölkerungsbewegung.

Unter dem Oberbegriff **natürliche Bevölkerungsbewegung** werden die Statistiken über Geborene und Gestorbene sowie über Eheschließungen und Ehelösungen zusammengefasst. Die Statistiken der räumlichen Bevölkerungsbewegung beinhalten die Wanderungsbewegungen, d.h. die Fluktuation der Bevölkerung innerhalb bzw. zwischen bestimmten Verwaltungseinheiten.

**Eheschließungen:** Standesamtliche Trauungen von Deutschen und von Ausländern (ohne die Fälle, bei denen beide Ehepartner Angehörige der im Bundesgebiet stationierten ausländischen Streitkräfte sind).

**Geborene:** Die Definition für Lebend- und Totgeborene, die unter dem Begriff Geborene in der Statistik verstanden werden, ist in § 29 der Verordnung zur Ausführung des Personenstandgesetzes vom 12.8.1957 festgelegt.

Lebendgeborene sind Kinder, bei denen nach Scheidung vom Mutterleib entweder das Herz geschlagen, die Nabelschnur pulsiert oder die natürliche Lungenatmung eingesetzt hat.

**Gestorbene:** Ohne Totgeborene und ohne nachträglich beurkundete Kriegssterbefälle und gerichtliche Todeserklärungen.

**Wanderungen:** Unterschieden wird zwischen der (Landes-) Binnenwanderung (alle Wohnortwechsel, die sich zwischen den Gemeinden des Landes vollziehen) und der Außenwanderung (Zu- und Fortzüge über die Landesgrenze, d.h. Wanderung gegenüber den anderen Bundesländern sowie über die Grenze des Bundesgebietes).

## Bildungswesen

**Allgemeinbildende Schulen** sind die Grundschulen, Hauptschulen, Erweiterten Realschulen, Realschulen, Sekundarschulen, Gesamtschulen, Waldorf-Schulen, Schulen für Behinderte, Gymnasien und das Saarland-Kolleg.

## Wahlen

**Wahlberechtigte:** Nach Artikel 116 Abs. 1 des Grundgesetzes sind alle Deutschen wahlberechtigt, die am Tage der Wahl das 18. Lebensjahr vollendet und seit mindestens drei Monaten in der Wahlregion ihren Wohnsitz haben (aktives Wahlrecht). Wählbar (passives Wahlrecht) sind bei der Bundestagswahl und Landtagswahl alle Wahlberechtigten, die am Wahltag das 18. Lebensjahr vollendet haben. Bei der Gemeinderatswahl ist wählbar, wer am Wahltag seit mindestens einem Jahr in der Gemeinde gewohnt und das 18. Lebensjahr vollendet hat.

**Wahlbeteiligung:** Der Anteil der Wähler mit gültigen und ungültigen Stimmen an den Wahlberechtigten ergibt die Wahlbeteiligung.

**Wahlverfahren:** Bei den Bundestagswahlen hat jeder Wahlberechtigte eine Erststimme, die nach den Grundsätzen der Mehrheitswahl über den Vertreter des Wahlkreises entscheidet, und eine Zweitstimme, die für die Landesliste einer Partei abgegeben und nach den Grundsätzen der Verhältniswahl bewertet wird.

Bei den Landtagswahlen hat jeder Wähler eine Stimme. Nach den Grundsätzen der Mehrheitswahl wird zunächst über die Vertreter der Wahlkreise entschieden, die restlichen Sitze im Landtag werden nach den Grundsätzen der Verhältniswahl aus den Landeswahlvorschlägen besetzt.

Die Vertreter der Gemeinde- und Kreisräte werden nach den Grundsätzen des Verhältniswahlrechts gewählt. Ist nur ein oder kein gültiger Wahlvorschlag eingereicht, so findet Mehrheitswahl statt.

## Sozialversicherungspflichtig Beschäftigte

**Sozialversicherungspflichtig beschäftigte Arbeitnehmer:** Arbeitnehmer einschließlich der zu ihrer Berufsausbildung Beschäftigten (Auszubildende u.a.), die krankenversicherungspflichtig, rentenversicherungspflichtig und/oder beitragspflichtig sind zur Bundesanstalt für Arbeit (Arbeitslosenversicherung nach dem Arbeitsförderungsgesetz) oder für die von den Arbeitgebern Beitragsteile zu den gesetzlichen Rentenversicherungen zu entrichten sind, fallen unter den oben genannten Begriff. Zu diesem Personenkreis gehören: Arbeiter, Angestellte und Auszubildende, sofern es sich bei ihrer Erwerbstätigkeit nicht um eine sogenannte geringfügige Beschäftigung bzw. geringfügige selbständige Tätigkeit handelt. Eine solche ist weder versicherungspflichtig noch beitragspflichtig.

**Ausländer:** Als Ausländer gelten alle Personen, die nicht Deutsche im Sinne des Artikels 116 Abs. 1 GG sind. Dazu zählen auch die Staatenlosen und die Personen mit "ungeklärter" Staatsangehörigkeit.

**Zuordnung zu Wirtschaftszweigen:** Die Verschlüsselung des Wirtschaftszweiges wird nach dem "Verzeichnis der Wirtschaftszweige für die Statistik der Bundesanstalt für Arbeit - Ausgabe 1973" vorgenommen. Die Zuord-

nung der Beschäftigten erfolgt nach dem wirtschaftlichen Schwerpunkt des Betriebes (örtliche Einheit), in dem der sozialversicherungspflichtige Arbeitnehmer beschäftigt ist. In dieser Veröffentlichung erfolgt die Darstellung der Ergebnisse nach der Systematik der Wirtschaftszweige, Fassung für die Berufszählung 1970. Dadurch soll der Vergleich der Ergebnisse mit anderen Erwerbstätigkeitsstatistiken erleichtert werden.

## Landwirtschaft

**Landwirtschaftlich genutzte Fläche (LF):** Sie umfasst das genutzte Ackerland, Dauergrünland, Gartenland, Obstanlagen, Baumschulen, Rebland, Korbweiden- und Pappelanlagen, sowie Weihnachtsbaumkulturen außerhalb des Waldes.

**Betriebsgrößenstruktur:** Ausgewiesen werden hierbei nur noch Flächen von Betrieben, die mehr als 1 ha LF bewirtschaften oder von Betrieben mit weniger als 1 ha LF, sofern deren natürliche Erzeugungseinheiten mindestens dem durchschnittlichen Wert einer jährlichen landwirtschaftlichen Markterzeugung von 1 ha landwirtschaftlich genutzter Fläche entsprechen.

**Viehbestand:** Der Viehbestand ist der Gesamtbestand der wichtigsten Vieharten, auch außerhalb der land- und forstwirtschaftlichen Betriebe. Die Bestände werden bei den Viehzählungen in der Gemeinde nachgewiesen, in der sie am Zählungstichtag stehen.

## Bautätigkeit und Wohnungswesen

Die Bautätigkeitsstatistik - im Hochbau bestehend aus der Statistik der Baugenehmigungen, der Baufertigstellungen und des Bauüberhanges - erhebt genehmigungs-, zustimmungs- oder anzeigepflichtige Bauvorhaben, durch die Wohn- und Nutzraum zu- oder abgeht, baulich oder in der Zweckbestimmung verändert wird oder durch baupolizeiliche Maßnahmen, Schadensfälle oder Abbruch verloren geht. Die Statistik erfasst die Bauvorhaben erstmals zum Zeitpunkt der von den Bauämtern erteilten Baugenehmigungen für Gebäude und Wohnungen und abschließend nach Beendigung der Baumaßnahmen die Baufertigstellungen. Sind Bauvorhaben am Ende eines Jahres nicht abgeschlossen, wird der Bauzustand durch die Bauüberhangsstatistik festgestellt.

**Wohnungsbestand:** Fortschreibungsergebnisse auf Grund der Gebäude- und Wohnungszählung vom 27.5.1987.

**Wohngebäude:** Wohngebäude sind Gebäude, die mindestens zur Hälfte (gemessen an der Gesamtnutzfläche nach den Regeln zur Berechnung der Geschossfläche) Wohnzwecken dienen.

**Wohnungen:** Eine Wohnung ist die Summe der Räume, welche die Führung eines Haushalts ermöglichen, darunter stets eine Küche oder ein Raum mit Kochgelegenheit.

**Fertiggestellte Wohngebäude:** Fertiggestellte Wohngebäude sind genehmigte Bauvorhaben, die abgewickelt und als fertiggestellt gemeldet sind.

**Nichtwohngebäude:** Gebäude, die überwiegend für Nichtwohnzwecke (gemessen an der Gesamtnutzfläche nach den Regeln zur Berechnung der Geschossfläche) bestimmt sind. Zu den Nichtwohngebäuden zählen z.B. Anstaltsgebäude, Büro- und Verwaltungsgebäude, landwirtschaftliche Betriebsgebäude, nichtlandwirtschaftliche Betriebsgebäude, wie Fabrikgebäude, Handelsgebäude, Hotels und dgl.

## Straßenverkehrsunfälle

**Straßenverkehrsunfälle:** Ein für die Straßenverkehrsunfallstatistik meldepflichtiger Unfall liegt vor, wenn infolge des Fahrverkehrs auf öffentlichen Straßen, Wegen und Plätzen Personen getötet oder verletzt oder Sachschäden verursacht worden sind.

**Verunglückte:** Zu den Verunglückten rechnet man alle Personen, die auf der Stelle getötet wurden oder innerhalb von 30 Tagen an den Unfallfolgen starben, außerdem alle schwer- und leichtverletzten Personen.

## Finanzen, Steuern

**Realsteueraufbringungskraft:** Sie wird durch Anwendung der gewogenen Landesdurchschnittshebesätze auf die Grundbeträge der Grundsteuer A, der Grundsteuer B und der Gewerbesteuer (nach Ertrag und Kapital) errechnet. Dies ermöglicht einen von den unterschiedlichen Hebesätzen unabhängigen Vergleich der Steuerpotenz der einzelnen Gemeinden.

**Grundbetrag:** Zur Ermittlung des Grundbetrages einer Realsteuerart wird das Jahres-Ist-Aufkommen jeder einzelnen Gemeinde durch den jeweiligen Hebesatz dividiert und mit 100 multipliziert.

**Gewogene Durchschnittshebesätze:** Die Summe der Istaufkommen aller Gemeinden, geteilt durch die Summe der Grundbeträge aller Gemeinden und mit 100 vervielfacht, ergibt den gewogenen Landesdurchschnittshebesatz. In gleicher Weise lassen sich auch regionale gewogene Durchschnittshebesätze (Kreise, Gemeindegrößenklassen) errechnen.



**Steuereinnahmekraft:** Die gemeindliche Steuerkraft wird umfassender dargestellt, wenn die Realsteueraufbringungskraft um den Gemeindeanteil an der Einkommensteuer erweitert und um die Gewerbesteuerumlage verkürzt wird.

**Steuereinnahmen brutto und netto:** brutto: einschließlich Gewerbesteuerumlage netto: nach Abzug der Gewerbesteuerumlage

**Schuldenstand (Fundierte Schulden):** Alle Verbindlichkeiten aus Darlehensaufnahmen, soweit sie durch Übernahme einer besonderen Schuldverpflichtung oder durch Schuldurkunde fundiert sind (ohne Kassenkredite, Innere Darlehen, Schulden der Eigenbetriebe und Krankenhäuser).

**Lohn und Einkommensteuerpflichtige:** Unbeschränkt lohn- und einkommensteuerpflichtige natürliche Personen

**Summe der positiven Einkünfte:** Summe der positiven 7 Einkunftsarten aus dem Einkommensteuergesetz.

**Gesamtbetrag der Einkünfte:** Summe aller 7 Einkunftsarten (nach Ausgleich etwaiger Verluste) abzügl. Altersentlastungsbetrag, Freibetrag für Land- und Forstwirte und ausländische Steuern von Einkommen.

## Personal im öffentlichen Dienst

**Vollzeitbeschäftigte:** Beschäftigte, deren regelmäßige Arbeitszeit die übliche volle Wochenarbeitsstundenzahl beträgt.

**Teilzeitbeschäftigte:** Beschäftigte, die mindestens mit der Hälfte der regelmäßigen Wochenarbeitszeit eines Vollzeitbeschäftigten tätig sind.

## Umweltstatistiken

**Abfälle:** Abfälle sind unerwünschte bzw. nicht verwendbare Stoffe aller Art, die aufgrund der abfallrechtlichen Regelungen bzw. Umweltschutzbestimmungen beseitigt werden müssen. Die öffentliche Abfallbeseitigung erstreckt sich auf die durch die öffentliche Müllabfuhr und andere Anlieferer erfassten Mengen an Hausmüll, hausmüllähnlichen Gewerbeabfällen, Sperrmüll und anderen Abfällen (z.B. Bodenaushub, Autowracks, Altreifen, Ölschlamm, produktionsspezifische Abfälle usw.), ausgenommen Sonderabfälle, für die spezielle Anordnung bestehen.

Bei der Erhebung im Produzierenden Gewerbe wird das Abfallaufkommen in den Betrieben nach Abfallarten und dessen Verbleib erfragt; die im Produktionsprozess wiederverwendeten Stoffe (Recycling) werden nicht als Abfälle angesehen.

**Öffentliche Abfallbeseitigung:** Unter Abfallbeseitigung versteht man das Sammeln, Transportieren, Behandeln, Lagern und Ablagern sowie sonstiges Unschädlichmachen (z.B. in Verbrennungsanlagen) von Abfällen, deren Entsorgung aufgrund gesetzlicher Bestimmungen nach einem umfassenden Abfallbeseitigungsplan geregelt ist. Die öffentliche Abfallbeseitigung wird durch Körperschaften des öffentlichen Rechts oder von ihnen beauftragte Dritte vorgenommen. Es werden die im Rahmen der öffentlichen Müllabfuhr eingesammelten Abfallmengen sowie die insgesamt in öffentlichen Beseitigungsanlagen (Deponien etc.) angelieferten und beseitigten Mengen nachgewiesen.

**Abfallbeseitigung im Produzierenden Gewerbe und in Krankenhäusern:** Zum Berichtskreis dieser Statistik gehören das Produzierende Gewerbe (= Bergbau, Energie- und Wasserversorgung, Verarbeitendes Gewerbe und Baugewerbe) sowie die Krankenhäuser. Einbezogen sind in der Industrie und im Baugewerbe alle Betriebe von Unternehmen mit im allgemeinen 20 und mehr Beschäftigten.

**Wasserversorgung und Abwasserbeseitigung im Bergbau und Verarbeitenden Gewerbe:** Die vorliegenden Kreiszahlen beziehen sich auf Betriebe von Unternehmen des Bergbaus und Verarbeitenden Gewerbes mit im allgemeinen 20 und mehr Beschäftigten.

## Handel und Gastgewerbe

**Unternehmen:** Der Nachweis der Unternehmen erfolgt vollständig, d.h. einschl. aller Zweigniederlassungen der saarländischen Unternehmen - auch in den übrigen Bundesländern. Nichtsaarländische Unternehmen bleiben in der Unternehmensdarstellung unberücksichtigt. Die vorgelegten Ergebnisse beziehen sich auf Unternehmen, die im Jahr 1992 einen Jahresumsatz von mindestens 25 000 DM erzielten sowie neugegründete Unternehmen.

**Arbeitsstätten:** Die Ergebnisse für Arbeitsstätten ermöglichen eine länderscharfe Abgrenzung für die Bereiche Handel und Gastgewerbe. Es werden die Daten der saarländischen Niederlassungen von Unternehmen aus anderen Bundesländern ausgewiesen. Niederlassungen saarländischer Unternehmen in anderen Bundesländern bleiben dagegen in diesen Bundesländern unberücksichtigt.

## Gemeindeverzeichnis

Stadtverband/Landkreis	Anzahl der Ortsteile
<b>Stadtverband Saarbrücken</b>	
Saarbrücken, Landeshauptstadt	20
Friedrichsthal, Stadt	3
Großrosseln	6
Heusweiler	7
Kleinblittersdorf	5
Püttlingen, Stadt	2
Quierschied	3
Riegelsberg	2
Sulzbach/Saar, Stadt	6
Völklingen, Stadt	10
<b>Landkreis Merzig-Wadern</b>	
Beckingen	9
Losheim am See	12
Merzig, Kreisstadt	17
Mettlach	10
Perl	11
Wadern, Stadt	14
Weiskirchen	5
<b>Landkreis Neunkirchen</b>	
Eppelborn	8
Illingen	6
Merchweiler	2
Neunkirchen, Kreisstadt	10
Ottweiler, Stadt	5
Schiffweiler	4
Spiesen-Elversberg	2

noch: **Gemeindeverzeichnis**

Stadtverband/Landkreis	Anzahl der Ortsteile
<b>Landkreis Saarlouis</b>	
Dillingen, Stadt	5
Lebach	11
Nalbach	4
Rehlingen-Siersburg	10
Saarlouis, Kreisstadt	8
Saarwellingen	3
Schmelz	6
Schwalbach/Saar	3
Überherrn	6
Wadgassen	6
Wallerfangen	11
Bous	1
Ensdorf	1
<b>Saarpfalz-Kreis</b>	
Bexbach, Stadt	6
Blieskastel, Stadt	15
Gersheim	11
Homburg, Kreisstadt	5
Kirkel	3
Mandelbachtal	8
St. Ingbert, Stadt	5
<b>Landkreis St. Wendel</b>	
Freisen	8
Marpingen	4
Namborn	10
Nohfelden	12
Nonnweiler	8
Oberthal	4
St. Wendel, Kreisstadt	16
Tholey	9

## Bevölkerungsstand 1997

Gemeinde Kreis	Fläche in km <sup>2</sup>	Bevölkerung			Einwohner je km <sup>2</sup>
		männlich	weiblich	insgesamt	
<b>Stadtverband Saarbrücken</b>					
Saarbrücken, Landeshauptstadt	167,06	88 977	97 425	186 402	1 116
Friedrichsthal, Stadt	9,07	5 747	6 199	11 946	1 317
Großrosseln	25,20	4 690	5 077	9 767	388
Heusweiler	39,94	9 676	10 475	20 151	505
Kleinblittersdorf	27,29	6 353	6 759	13 112	480
Püttlingen, Stadt	23,94	10 033	10 887	20 920	874
Quierschied	20,22	7 218	8 020	15 238	754
Riegelsberg	14,70	7 164	7 976	15 140	1 030
Sulzbach/Saar, Stadt	16,13	9 298	10 119	19 417	1 204
Völklingen, Stadt	67,06	21 076	22 696	43 772	653
<b>Stadtverband insgesamt</b>	<b>410,61</b>	<b>170 232</b>	<b>185 633</b>	<b>355 865</b>	<b>867</b>
<b>Landkreis Merzig-Wadern</b>					
Beckingen	51,63	7 905	8 512	16 417	318
Losheim am See	96,79	8 307	8 383	16 690	172
Merzig, Kreisstadt	108,79	15 031	16 055	31 086	286
Mettlach	77,97	5 907	6 177	12 084	155
Perl	75,07	3 039	3 195	6 234	83
Wadern, Stadt	110,97	8 342	8 839	17 181	155
Weiskirchen	33,64	3 158	3 288	6 446	192
<b>Landkreis insgesamt</b>	<b>554,86</b>	<b>51 689</b>	<b>54 449</b>	<b>106 138</b>	<b>191</b>
<b>Landkreis Neunkirchen</b>					
Eppelborn	47,03	9 180	9 553	18 733	398
Illingen	36,08	9 469	9 681	19 150	531
Merchweiler	12,78	5 530	5 880	11 410	893
Neunkirchen, Kreisstadt	75,04	25 137	26 739	51 876	691
Ottweiler, Stadt	45,51	7 622	8 090	15 712	345
Schiffweiler	21,32	8 572	9 226	17 798	835
Spiesen-Elversberg	11,40	7 167	7 873	15 040	1 319
<b>Landkreis insgesamt</b>	<b>249,16</b>	<b>72 677</b>	<b>77 042</b>	<b>149 719</b>	<b>601</b>

## Bevölkerungsstand 1997

Fläche in km <sup>2</sup>	Bevölkerung			Einwohner je km <sup>2</sup>	Gemeinde Kreis
	männlich	weiblich	insgesamt		
<b>Landkreis Saarlouis</b>					
22,07	10 462	11 281	21 743	985	Dillingen, Stadt
64,15	12 751	11 089	23 840	372	Lebach
22,46	4 653	4 961	9 614	428	Nalbach
61,16	7 656	8 051	15 707	257	Rehlingen-Siersburg
43,27	18 615	19 970	38 585	892	Saarlouis, Kreisstadt
41,65	6 900	7 190	14 090	338	Saarwellingen
58,64	8 519	8 850	17 369	296	Schmelz
27,33	9 241	9 897	19 138	700	Schwalbach/Saar
34,30	5 714	6 200	11 914	347	Überherrn
25,93	9 259	9 699	18 958	731	Wadgassen
42,17	4 815	5 055	9 870	234	Wallerfangen
7,61	3 646	3 997	7 643	1 004	Bous
8,39	3 258	3 487	6 745	804	Ensdorf
<b>459,13</b>	<b>105 489</b>	<b>109 727</b>	<b>215 216</b>	<b>469</b>	<b>Landkreis insgesamt</b>
<b>Saarpfalz-Kreis</b>					
31,08	9 432	9 949	19 381	624	Bexbach, Stadt
109,99	11 369	11 881	23 250	211	Blieskastel, Stadt
57,48	3 561	3 646	7 207	125	Gersheim
82,64	22 179	23 106	45 285	548	Homburg, Kreisstadt
31,38	4 940	5 229	10 169	324	Kirkel
57,70	5 781	6 016	11 797	204	Mandelbachtal
49,95	19 427	21 157	40 584	812	St. Ingbert, Stadt
<b>420,22</b>	<b>76 689</b>	<b>80 984</b>	<b>157 673</b>	<b>375</b>	<b>Landkreis insgesamt</b>
<b>Landkreis St. Wendel</b>					
48,04	4 399	4 488	8 887	185	Freisen
39,67	5 936	6 040	11 976	302	Marpingen
26,00	3 752	3 902	7 654	294	Namborn
100,71	5 364	5 609	10 973	109	Nohfelden
66,75	4 618	4 633	9 251	139	Nonnweiler
23,86	3 225	3 392	6 617	277	Oberthal
113,53	13 333	14 065	27 398	241	St. Wendel, Kreisstadt
57,56	6 631	6 792	13 423	233	Tholey
476,12	47 258	48 921	96 179	202	<b>Landkreis insgesamt</b>
<b>2 570,10</b>	<b>524 034</b>	<b>556 756</b>	<b>1 080 790</b>	<b>421</b>	<b>SAARLAND</b>

## Bevölkerungsstand 1997

Gemeinde Kreis	Bevölker. insgesamt	Davon im Alter von ... bis unter ... Jahren				
		0 - 1	1 - 5	5 - 10	10 - 15	15 - 20
<b>Stadtverband Saarbrücken</b>						
Saarbrücken, Landeshauptstadt	186 402	1 624	6 338	8 479	8 117	7 998
Friedrichsthal, Stadt	11 946	119	408	639	566	657
Großrosseln	9 767	85	329	528	496	539
Heusweiler	20 151	150	751	1 044	978	1 028
Kleinblittersdorf	13 112	115	495	689	651	656
Püttlingen, Stadt	20 920	193	775	1 167	1 080	1 109
Quierschied	15 238	136	534	820	739	721
Riegelsberg	15 140	136	564	835	721	764
Sulzbach/Saar, Stadt	19 417	173	683	1 024	1 056	958
Völklingen, Stadt	43 772	460	1 903	2 501	2 221	2 319
<b>Stadtverband insgesamt</b>	<b>355 865</b>	<b>3 191</b>	<b>12 780</b>	<b>17 726</b>	<b>16 625</b>	<b>16 749</b>
<b>Landkreis Merzig-Wadern</b>						
Beckingen	16 417	152	678	1 020	972	907
Losheim am See	16 690	159	649	1 039	1 011	947
Merzig, Kreisstadt	31 086	298	1 338	1 747	1 682	1 709
Mettlach	12 084	94	474	698	662	686
Perl	6 234	56	263	372	369	312
Wadern, Stadt	17 181	169	706	1 028	952	945
Weiskirchen	6 446	64	267	361	376	405
<b>Landkreis insgesamt</b>	<b>106 138</b>	<b>992</b>	<b>4 375</b>	<b>6 265</b>	<b>6 024</b>	<b>5 911</b>
<b>Landkreis Neunkirchen</b>						
Eppelborn	18 733	172	757	1 110	1 049	988
Illingen	19 150	152	707	1 052	1 100	917
Merchweiler	11 410	80	408	633	610	606
Neunkirchen, Kreisstadt	51 876	521	2 041	2 852	2 735	2 666
Ottweiler, Stadt	15 712	150	587	812	826	831
Schiffweiler	17 798	163	586	1 043	964	886
Spiesen-Elversberg	15 040	122	508	708	691	722
<b>Landkreis insgesamt</b>	<b>149 719</b>	<b>1 360</b>	<b>5 594</b>	<b>8 210</b>	<b>7 975</b>	<b>7 616</b>

## Bevölkerungsstand 1997

Davon im Alter von ... bis unter ... Jahren						Gemeinde Kreis
20 - 30	30 - 40	40 - 50	50 - 60	60 - 65	65 u. mehr	
						<b>Stadtverband Saarbrücken</b>
24 437	34 412	27 082	23 073	11 613	33 229	Saarbrücken, Landeshauptstadt
1 329	2 018	1 844	1 472	769	2 125	Friedrichsthal, Stadt
1 102	1 554	1 491	1 297	667	1 679	Großrosseln
2 113	3 465	3 159	2 577	1 374	3 512	Heusweiler
1 284	2 186	2 003	1 667	953	2 413	Kleinblittersdorf
2 204	3 456	3 155	2 569	1 568	3 644	Püttlingen, Stadt
1 575	2 548	2 189	1 997	1 187	2 792	Quierschied
1 540	2 533	2 399	2 131	972	2 545	Riegelsberg
2 209	3 254	2 806	2 420	1 315	3 519	Sulzbach/Saar, Stadt
5 510	6 586	6 333	5 414	2 762	7 763	Völklingen, Stadt
<b>43 303</b>	<b>62 012</b>	<b>52 461</b>	<b>44 617</b>	<b>23 180</b>	<b>63 221</b>	<b>Stadtverband insgesamt</b>
						<b>Landkreis Merzig-Wadern</b>
1 897	2 726	2 468	1 998	1 069	2 530	Beckingen
2 020	2 813	2 528	1 878	1 050	2 596	Losheim am See
3 672	5 034	4 603	3 678	1 996	5 329	Merzig, Kreisstadt
1 430	1 843	1 837	1 402	884	2 074	Mettlach
736	1 052	825	693	382	1 174	Perl
1 973	2 815	2 579	2 028	1 045	2 941	Wadern, Stadt
742	1 134	982	760	409	946	Weiskirchen
<b>12 470</b>	<b>17 417</b>	<b>15 822</b>	<b>12 437</b>	<b>6 835</b>	<b>17 590</b>	<b>Landkreis insgesamt</b>
						<b>Landkreis Neunkirchen</b>
2 059	3 237	2 860	2 213	1 297	2 991	Eppelborn
2 196	3 274	2 905	2 373	1 246	3 228	Illingen
1 227	1 802	1 690	1 436	860	2 058	Merchweiler
6 042	8 536	7 533	6 315	3 484	9 151	Neunkirchen, Kreisstadt
1 837	2 615	2 393	2 024	1 031	2 606	Ottweiler, Stadt
1 952	3 040	2 461	2 158	1 267	3 278	Schiffweiler
1 601	2 423	2 172	1 998	1 090	3 005	Spiesen-Elversberg
<b>16 914</b>	<b>24 927</b>	<b>22 014</b>	<b>18 517</b>	<b>10 275</b>	<b>26 317</b>	<b>Landkreis insgesamt</b>

## Bevölkerungsstand 1997

Gemeinde Kreis	Bevölker. insgesamt	Davon im Alter von ... bis unter ... Jahren				
		0 - 1	1 - 5	5 - 10	10 - 15	15 - 20
<b>Landkreis Saarlouis</b>						
Dillingen, Stadt	21 743	221	825	1 099	1 106	1 155
Lebach	23 840	224	799	1 345	1 399	1 458
Nalbach	9 614	91	376	533	539	539
Rehlingen-Siersburg	15 707	138	626	949	920	814
Saarlouis, Kreisstadt	38 585	363	1 389	2 057	2 039	2 050
Saarwellingen	14 090	133	552	733	746	723
Schmelz	17 369	169	684	993	963	976
Schwalbach/Saar	19 138	150	691	1 078	1 055	1 011
Überherrn	11 914	97	450	687	710	646
Wadgassen	18 958	197	735	1 061	975	976
Wallerfangen	9 870	79	379	540	528	540
Bous	7 643	87	308	427	365	394
Ensdorf	6 745	45	259	362	335	373
<b>Landkreis insgesamt</b>	<b>215 216</b>	<b>1 994</b>	<b>8 073</b>	<b>11 864</b>	<b>11 680</b>	<b>11 655</b>
<b>Saarpfalz-Kreis</b>						
Bexbach, Stadt	19 381	144	716	1 123	1 035	987
Blieskastel, Stadt	23 250	205	898	1 314	1 269	1 249
Gersheim	7 207	47	292	397	466	419
Homburg, Kreisstadt	45 285	433	1 712	2 275	2 282	2 293
Kirkel	10 169	99	394	571	559	500
Mandelbachtal	11 797	109	472	677	623	648
St. Ingbert, Stadt	40 584	328	1 493	2 102	1 964	2 031
<b>Landkreis insgesamt</b>	<b>157 673</b>	<b>1 365</b>	<b>5 977</b>	<b>8 459</b>	<b>8 198</b>	<b>8 127</b>
<b>Landkreis St. Wendel</b>						
Freisen	8 887	93	386	542	464	525
Marpingen	11 976	106	479	721	735	667
Namborn	7 654	53	342	490	459	423
Nohfelden	10 973	100	478	588	584	629
Nonnweiler	9 251	82	368	597	522	515
Oberthal	6 617	47	219	334	409	379
St. Wendel, Kreisstadt	27 398	243	1 035	1 573	1 383	1 483
Tholey	13 423	119	597	828	761	703
<b>Landkreis insgesamt</b>	<b>96 179</b>	<b>843</b>	<b>3 904</b>	<b>5 673</b>	<b>5 317</b>	<b>5 324</b>
<b>SAARLAND</b>	<b>1 080 790</b>	<b>9 745</b>	<b>40 703</b>	<b>58 197</b>	<b>55 819</b>	<b>55 382</b>



## Bevölkerungsstand 1997

Davon im Alter von ... bis unter ... Jahren						Gemeinde Kreis
20 - 30	30 - 40	40 - 50	50 - 60	60 - 65	65 u. mehr	
						<b>Landkreis Saarlouis</b>
2 717	3 531	3 286	2 700	1 342	3 761	Dillingen, Stadt
3 662	4 408	3 493	2 543	1 332	3 177	Lebach
1 066	1 556	1 571	1 197	607	1 539	Nalbach
1 750	2 708	2 423	1 869	1 044	2 466	Rehlingen-Siersburg
4 597	6 451	6 124	4 633	2 492	6 390	Saarlouis, Kreisstadt
1 595	2 426	2 147	1 690	1 015	2 330	Saarwellingen
2 004	3 033	2 562	2 007	1 069	2 909	Schmelz
1 979	3 221	2 809	2 349	1 426	3 369	Schwalbach/Saar
1 229	2 039	1 878	1 430	877	1 871	Überherrn
2 062	3 062	2 851	2 315	1 331	3 393	Wadgassen
1 139	1 610	1 576	1 174	632	1 673	Wallerfangen
936	1 180	1 073	970	576	1 327	Bous
751	1 136	973	842	474	1 195	Ensdorf
<b>25 487</b>	<b>36 361</b>	<b>32 766</b>	<b>25 719</b>	<b>14 217</b>	<b>35 400</b>	<b>Landkreis insgesamt</b>
						<b>Saarpfalz-Kreis</b>
2 115	3 113	2 870	2 404	1 372	3 502	Bexbach, Stadt
2 496	3 723	3 527	2 879	1 561	4 129	Blieskastel, Stadt
759	1 301	1 126	811	483	1 106	Gersheim
6 029	8 237	6 426	5 245	2 707	7 646	Homburg, Kreisstadt
1 074	1 742	1 501	1 336	676	1 717	Kirkel
1 171	1 946	1 828	1 489	880	1 954	Mandelbachtal
4 322	6 529	6 021	5 118	2 901	7 775	St. Ingbert, Stadt
<b>17 966</b>	<b>26 591</b>	<b>23 299</b>	<b>19 282</b>	<b>10 580</b>	<b>27 829</b>	<b>Landkreis insgesamt</b>
						<b>Landkreis St. Wendel</b>
1 145	1 462	1 355	994	516	1 405	Freisen
1 335	1 992	1 839	1 399	776	1 927	Marpingen
839	1 302	1 146	884	508	1 208	Namborn
1 263	1 816	1 645	1 249	660	1 961	Nohfelden
1 017	1 502	1 341	1 044	633	1 630	Nonnweiler
806	990	1 003	797	424	1 209	Oberthal
3 238	4 402	4 063	3 219	1 812	4 947	St. Wendel, Kreisstadt
1 582	2 408	1 922	1 563	839	2 101	Tholey
<b>11 225</b>	<b>15 874</b>	<b>14 314</b>	<b>11 149</b>	<b>6 168</b>	<b>16 388</b>	<b>Landkreis insgesamt</b>
<b>127 365</b>	<b>183 182</b>	<b>160 676</b>	<b>131 721</b>	<b>71 255</b>	<b>186 745</b>	<b>SAARLAND</b>

## Bevölkerungsstand 1997

Gemeinde Kreis	Ausländer		Davon im Alter von ... bis unter ... Jahren				Ausländer- anteil
	insges.	männl.	0 - 15	15 - 20	20 - 65	≥65	
<b>Stadtverband Saarbrücken</b>							
Saarbrücken, Landeshauptstadt	24 103	12 698	3 947	1 375	17 427	1 354	12,9
Friedrichsthal, Stadt	467	283	75	24	345	23	3,9
Großrosseln	754	368	145	46	487	76	7,7
Heusweiler	1 019	578	156	83	695	85	5,1
Kleinblittersdorf	761	375	160	59	475	67	5,8
Püttlingen, Stadt	857	436	191	48	575	43	4,1
Quierschied	863	446	195	67	550	51	5,7
Riegelsberg	727	382	144	57	490	36	4,8
Sulzbach/Saar, Stadt	2 086	1 096	495	131	1 351	109	10,7
Völklingen, Stadt	6 545	3 434	1 668	502	4 155	220	15,0
<b>Stadtverband insgesamt</b>	<b>38 182</b>	<b>20 096</b>	<b>7 176</b>	<b>2 392</b>	<b>26 550</b>	<b>2 064</b>	<b>10,7</b>
<b>Landkreis Merzig-Wadern</b>							
Beckingen	792	381	228	65	456	43	4,8
Losheim am See	969	554	189	63	663	54	5,8
Merzig, Kreisstadt	1 882	957	429	158	1 212	83	6,1
Mettlach	739	402	180	46	472	41	6,1
Perl	448	213	95	31	277	45	7,2
Wadern, Stadt	1 011	542	207	70	676	58	5,9
Weiskirchen	505	256	99	54	338	14	7,8
<b>Landkreis insgesamt</b>	<b>6 346</b>	<b>3 305</b>	<b>1 427</b>	<b>487</b>	<b>4 094</b>	<b>338</b>	<b>6,0</b>
<b>Landkreis Neunkirchen</b>							
Eppelborn	586	291	170	39	356	21	3,1
Illingen	790	473	170	41	558	21	4,1
Merchweiler	673	357	213	51	376	33	5,9
Neunkirchen, Kreisstadt	5 602	3 091	1 284	420	3 647	251	10,8
Ottweiler, Stadt	818	405	240	68	468	42	5,2
Schiffweiler	1 091	613	207	80	733	71	6,1
Spiesen-Elversberg	699	363	120	50	477	52	4,6
<b>Landkreis insgesamt</b>	<b>10 259</b>	<b>5 593</b>	<b>2 404</b>	<b>749</b>	<b>6 615</b>	<b>491</b>	<b>6,9</b>

## Bevölkerungsstand 1997

Ausländer		Davon im Alter von ... bis unter ... Jahren				Ausländeranteil	Gemeinde Kreis
insges.	männl.	0 - 15	15 - 20	20 - 65	≥65		
							<b>Landkreis Saarlouis</b>
2 737	1 470	591	239	1 793	114	12,6	Dillingen, Stadt
4 722	3 281	822	312	3 556	32	19,8	Lebach
447	243	121	35	277	14	4,6	Nalbach
1 266	682	315	79	786	86	8,1	Rehlingen-Siersburg
3 799	2 027	769	293	2 505	232	9,8	Saarlouis, Kreisstadt
771	415	147	59	522	43	5,5	Saarwellingen
1 106	590	276	112	687	31	6,4	Schmelz
926	483	257	82	541	46	4,8	Schwalbach/Saar
557	288	108	45	363	41	4,7	Überherrn
1 282	644	328	114	778	62	6,8	Wadgassen
542	284	97	39	354	52	5,5	Wallerfangen
853	448	232	67	515	39	11,2	Bous
533	285	95	46	360	32	7,9	Ensdorf
<b>19 541</b>	<b>11 140</b>	<b>4 158</b>	<b>1 522</b>	<b>13 037</b>	<b>824</b>	<b>9,1</b>	<b>Landkreis insgesamt</b>
							<b>Saarpfalz-Kreis</b>
826	487	180	37	562	47	4,3	Bexbach, Stadt
1 054	567	222	56	712	64	4,5	Blieskastel, Stadt
243	127	47	13	161	22	3,4	Gersheim
4 692	2 481	1 019	330	3 171	172	10,4	Homburg, Kreisstadt
405	198	91	22	270	22	4,0	Kirkel
404	223	61	45	271	27	3,4	Mandelbachtal
2 732	1 434	526	207	1 821	178	6,7	St. Ingbert, Stadt
<b>10 356</b>	<b>5 517</b>	<b>2 146</b>	<b>710</b>	<b>6 968</b>	<b>532</b>	<b>6,6</b>	<b>Landkreis insgesamt</b>
							<b>Landkreis St. Wendel</b>
414	257	97	27	270	20	4,7	Freisen
759	392	211	71	432	45	6,3	Marpingen
332	175	68	22	222	20	4,3	Namborn
382	195	97	20	253	12	3,5	Nohfelden
314	170	97	27	175	15	3,4	Nonnweiler
203	103	51	20	127	5	3,1	Oberthal
1 215	622	307	94	735	79	4,4	St. Wendel, Kreisstadt
392	184	127	30	226	9	2,9	Tholey
<b>4 011</b>	<b>2 098</b>	<b>1 055</b>	<b>311</b>	<b>2 440</b>	<b>205</b>	<b>4,2</b>	<b>Landkreis insgesamt</b>
<b>88 695</b>	<b>47 749</b>	<b>18 366</b>	<b>6 171</b>	<b>59 704</b>	<b>4 454</b>	<b>8,2</b>	<b>SAARLAND</b>

## Bevölkerungsbewegung 1997

Gemeinde Kreis	Geborene			Gestorbene			Saldo	
	insgesamt	weiblich	auf 1 000 der Bevölkerung	insgesamt	weiblich	auf 1 000 der Bevölkerung	Geburten (+) bzw. Sterbe- überschuss (-)	auf 1 000 der Bevölkerung
<b>Stadtverband Saarbrücken</b>								
Saarbrücken, Landeshauptstadt	1 687	820	9,1	2 284	1 197	12,3	- 597	- 3,2
Friedrichsthal, Stadt	119	60	10,0	162	90	13,6	- 43	- 3,6
Großrosseln	81	37	8,3	104	51	10,6	- 23	- 2,4
Heusweiler	147	70	7,3	217	117	10,8	- 70	- 3,5
Kleinblittersdorf	112	57	8,5	181	105	13,8	- 69	- 5,3
Püttlingen, Stadt	193	98	9,2	254	137	12,1	- 61	- 2,9
Quierschied	135	71	8,9	191	110	12,5	- 56	- 3,7
Riegelsberg	139	63	9,2	159	79	10,5	- 20	- 1,3
Sulzbach/Saar, Stadt	185	101	9,5	280	171	14,4	- 95	- 4,9
Völklingen, Stadt	483	232	11,0	579	330	13,2	- 96	- 2,2
<b>Stadtverband insgesamt</b>	<b>3 281</b>	<b>1 609</b>	<b>9,2</b>	<b>4 411</b>	<b>2 387</b>	<b>12,4</b>	<b>- 1 130</b>	<b>- 3,2</b>
<b>Landkreis Merzig-Wadern</b>								
Beckingen	153	80	9,3	164	89	10,0	- 11	- 0,7
Losheim am See	164	68	9,8	155	86	9,3	9	0,5
Merzig, Kreisstadt	312	154	10,0	385	208	12,4	- 73	- 2,3
Mettlach	104	65	8,6	135	77	11,2	- 31	- 2,6
Perl	57	28	9,1	75	44	12,0	- 18	- 2,9
Wadern, Stadt	173	81	10,1	193	97	11,2	- 20	- 1,2
Weiskirchen	66	36	10,2	50	28	7,8	16	2,5
<b>Landkreis insgesamt</b>	<b>1 029</b>	<b>512</b>	<b>9,7</b>	<b>1 157</b>	<b>629</b>	<b>10,9</b>	<b>- 128</b>	<b>- 1,2</b>
<b>Landkreis Neunkirchen</b>								
Eppelborn	173	85	9,2	204	99	10,9	- 31	- 1,7
Illingen	159	89	8,3	192	101	10,0	- 33	- 1,7
Merchweiler	81	45	7,1	138	73	12,1	- 57	- 5,0
Neunkirchen, Kreisstadt	530	258	10,2	628	309	12,1	- 98	- 1,9
Ottweiler, Stadt	149	68	9,5	207	129	13,2	- 58	- 3,7
Schiffweiler	165	87	9,3	234	131	13,1	- 69	- 3,9
Spiesen-Elversberg	124	75	8,2	213	116	14,2	- 89	- 5,9
<b>Landkreis insgesamt</b>	<b>1 381</b>	<b>707</b>	<b>9,2</b>	<b>1 816</b>	<b>958</b>	<b>12,1</b>	<b>- 435</b>	<b>- 2,9</b>

## Bevölkerungsbewegung 1997

Geborene			Gestorbene			Saldo		Gemeinde Kreis
insgesamt	weiblich	auf 1 000 der Bevölkerung	insgesamt	weiblich	auf 1 000 der Bevölkerung	Geburten (+) bzw. Sterbeüberschuss (-)	auf 1 000 der Bevölkerung	
								<b>Landkreis Saarlouis</b>
223	102	10,3	254	147	11,7	- 31	- 1,4	Dillingen, Stadt
226	105	9,5	170	81	7,1	56	2,3	Lebach
97	45	10,1	118	64	12,3	- 21	- 2,2	Nalbach
144	65	9,2	182	91	11,6	- 38	- 2,4	Rehlingen-Siersburg
384	195	10,0	422	219	10,9	- 38	- 1,0	Saarlouis, Kreisstadt
133	67	9,4	147	77	10,4	- 14	- 1,0	Saarwellingen
168	81	9,7	190	99	10,9	- 22	- 1,3	Schmelz
155	71	8,1	208	104	10,9	- 53	- 2,8	Schwalbach/Saar
99	38	8,3	104	54	8,7	- 5	- 0,4	Überherrn
192	92	10,1	217	109	11,4	- 25	- 1,3	Wadgassen
84	43	8,5	114	62	11,6	- 30	- 3,0	Wallerfangen
86	47	11,3	100	58	13,1	- 14	- 1,8	Bous
50	28	7,4	86	41	12,8	- 36	- 5,3	Ensdorf
<b>2 041</b>	<b>979</b>	<b>9,5</b>	<b>2 312</b>	<b>1 206</b>	<b>10,7</b>	<b>- 271</b>	<b>- 1,3</b>	<b>Landkreis insgesamt</b>
								<b>Saarpfalz-Kreis</b>
145	72	7,5	222	112	11,5	- 77	- 4,0	Bexbach, Stadt
202	87	8,7	239	112	10,3	- 37	- 1,6	Blieskastel, Stadt
47	23	6,5	63	28	8,7	- 16	- 2,2	Gersheim
456	233	10,1	503	266	11,1	- 47	- 1,0	Homburg, Kreisstadt
97	42	9,5	100	52	9,8	- 3	- 0,3	Kirkel
122	51	10,3	110	55	9,3	12	1,0	Mandelbachtal
335	166	8,3	474	252	11,7	- 139	- 3,4	St. Ingbert, Stadt
<b>1 404</b>	<b>674</b>	<b>8,9</b>	<b>1 711</b>	<b>877</b>	<b>10,9</b>	<b>- 307</b>	<b>- 1,9</b>	<b>Landkreis insgesamt</b>
								<b>Landkreis St. Wendel</b>
86	43	9,7	74	36	8,3	12	1,4	Freisen
105	45	8,8	117	68	9,8	- 12	- 1,0	Marpingen
52	25	6,8	77	37	10,1	- 25	- 3,3	Namborn
94	46	8,6	147	74	13,4	- 53	- 4,8	Nohfelden
88	44	9,5	108	49	11,7	- 20	- 2,2	Nonnweiler
49	25	7,4	92	50	13,9	- 43	- 6,5	Oberthal
256	134	9,3	304	171	11,1	- 48	- 1,8	St. Wendel, Kreisstadt
121	58	9,0	129	67	9,6	- 8	- 0,6	Tholey
<b>851</b>	<b>420</b>	<b>8,8</b>	<b>1 048</b>	<b>552</b>	<b>10,9</b>	<b>- 197</b>	<b>- 2,0</b>	<b>Landkreis insgesamt</b>
<b>9 987</b>	<b>4 901</b>	<b>9,2</b>	<b>12 455</b>	<b>6 609</b>	<b>11,5</b>	<b>- 2 468</b>	<b>- 2,3</b>	<b>SAARLAND</b>

## Wanderungsbewegung 1997

Gemeinde Kreis	Wanderungen insgesamt				Davon			
	Zugezogene		Fortgezogene		Wander. innerhalb der Landesgrenze <sup>1)</sup>			
					Zugezogene		Fortgezogene	
	insges.	weibl.	insges.	weibl.	insges.	weibl.	insges.	weibl.
<b>Stadtverband Saarbrücken</b>								
Saarbrücken, Landeshauptstadt	9 915	4 563	10 515	4 851	4 175	1 963	4 381	2 179
Friedrichsthal, Stadt	587	299	665	320	494	252	556	277
Großrosseln	443	237	477	222	351	182	337	163
Heusweiler	938	481	845	409	714	372	709	348
Kleinblittersdorf	556	293	508	247	383	204	355	171
Püttlingen, Stadt	800	391	890	455	639	326	637	342
Quierschied	646	333	706	323	528	282	528	259
Riegelsberg	1 001	541	857	446	826	447	636	335
Sulzbach/Saar, Stadt	1 060	523	1 123	552	834	416	870	433
Völklingen, Stadt	2 319	1 097	2 532	1 129	1 615	791	1 610	772
<b>Stadtverband insgesamt</b>	<b>18 265</b>	<b>8 758</b>	<b>19 118</b>	<b>8 954</b>	<b>10 559</b>	<b>5 235</b>	<b>10 619</b>	<b>5 279</b>
<b>Landkreis Merzig-Wadern</b>								
Beckingen	857	416	731	343	675	331	546	271
Losheim am See	727	342	658	339	494	235	419	218
Merzig, Kreisstadt	1 333	646	1 342	652	755	369	865	426
Mettlach	492	248	486	238	292	144	268	125
Perl	405	185	311	133	145	70	110	53
Wadern, Stadt	657	328	736	365	435	214	479	241
Weiskirchen	359	166	344	150	237	124	220	118
<b>Landkreis insgesamt</b>	<b>4 830</b>	<b>2 331</b>	<b>4 608</b>	<b>2 220</b>	<b>3 033</b>	<b>1 487</b>	<b>2 907</b>	<b>1 452</b>
<b>Landkreis Neunkirchen</b>								
Eppelborn	634	310	671	332	474	227	495	248
Illingen	751	381	752	377	608	314	618	314
Merchweiler	519	245	571	291	440	211	479	256
Neunkirchen, Kreisstadt	2 442	1 176	2 379	1 179	1 689	831	1 525	782
Ottweiler, Stadt	714	373	766	358	518	274	549	262
Schiffweiler	933	483	1 009	498	687	354	840	408
Spiesen-Elversberg	743	385	704	349	609	314	552	279
<b>Landkreis insgesamt</b>	<b>6 736</b>	<b>3 353</b>	<b>6 852</b>	<b>3 384</b>	<b>5 025</b>	<b>2 525</b>	<b>5 058</b>	<b>2 549</b>

1) Einschließlich Berichtigung von Gemeindeergebnissen

## Wanderungsbewegung 1997

Davon								Wanderungs- gewinn/ -verlust		Gemeinde Kreis
Wand. geg. anderen Bundesländern				Wanderung über die Bundesgrenze						
Zugezogene		Fortgezogene		Zugezogene		Fortgezogene		Anzahl	auf 1 000 d. Bev.	
insges.	weibl.	insges.	weibl.	insges.	weibl.	insges.	weibl.			
<b>Stadtverband Saarbrücken</b>										
3 186	1 475	3 786	1 676	2 554	1 125	2 348	996	- 600	- 3,2	Saarbrücken, Landeshauptstadt
49	26	65	29	44	21	44	14	- 78	- 6,5	Friedrichsthal, Stadt
32	17	61	28	60	38	79	31	- 34	- 3,5	Großrosseln
156	80	123	59	68	29	13	2	93	4,6	Heusweiler
80	45	78	38	93	44	75	38	48	3,7	Kleinblittersdorf
113	52	123	64	48	13	130	49	- 90	- 4,3	Püttlingen, Stadt
69	32	100	44	49	19	78	20	- 60	- 3,9	Quierschied
129	71	119	61	46	23	102	50	144	9,5	Riegelsberg
108	59	127	63	118	48	126	56	- 63	- 3,2	Sulzbach/Saar, Stadt
384	171	419	177	320	135	503	180	- 213	- 4,9	Völklingen, Stadt
<b>4 306</b>	<b>2 028</b>	<b>5 001</b>	<b>2 239</b>	<b>3 400</b>	<b>1 495</b>	<b>3 498</b>	<b>1 436</b>	<b>- 853</b>	<b>- 2,4</b>	<b>Stadtverband insgesamt</b>
<b>Landkreis Merzig-Wadern</b>										
114	57	86	42	68	28	99	30	126	7,7	Beckingen
140	69	156	78	93	38	83	43	69	4,1	Losheim am See
451	219	337	160	127	58	140	66	- 9	- 0,3	Merzig, Kreisstadt
138	69	154	83	62	35	64	30	6	0,5	Mettlach
126	65	96	52	134	50	105	28	94	15,1	Perl
155	80	151	69	67	34	106	55	- 79	- 4,6	Wadern, Stadt
71	35	44	19	51	7	80	13	15	2,3	Weiskirchen
<b>1 195</b>	<b>594</b>	<b>1 024</b>	<b>503</b>	<b>602</b>	<b>250</b>	<b>677</b>	<b>265</b>	<b>222</b>	<b>2,1</b>	<b>Landkreis insgesamt</b>
<b>Landkreis Neunkirchen</b>										
108	59	130	62	52	24	46	22	- 37	- 2,0	Eppelborn
104	51	133	63	39	16	1	-	- 1	- 0,1	Illingen
65	28	76	30	14	6	16	5	- 52	- 4,6	Merchweiler
491	234	564	273	262	111	290	124	63	1,2	Neunkirchen, Kreisstadt
153	72	161	73	43	27	56	23	- 52	- 3,3	Ottweiler, Stadt
100	51	149	78	146	78	20	12	- 76	- 4,3	Schiffweiler
90	42	115	53	44	29	37	17	39	2,6	Spiesen-Elversberg
<b>1 111</b>	<b>537</b>	<b>1 328</b>	<b>632</b>	<b>600</b>	<b>291</b>	<b>466</b>	<b>203</b>	<b>- 116</b>	<b>- 0,8</b>	<b>Landkreis insgesamt</b>

## Wanderungsbewegung 1997

Gemeinde Kreis	Wanderungen insgesamt				Davon			
	Zugezogene		Fortgezogene		Wander. innerhalb der Landesgrenze <sup>1)</sup>			
					Zugezogene		Fortgezogene	
	insges.	weibl.	insges.	weibl.	insges.	weibl.	insges.	weibl.
<b>Landkreis Saarlouis</b>								
Dillingen, Stadt	1 332	640	1 482	693	942	445	1 111	540
Lebach	2 606	1 000	2 703	1 080	820	406	1 928	874
Nalbach	476	234	529	256	407	203	439	210
Rehlingen-Siersburg	718	342	693	334	508	261	523	264
Saarlouis, Kreisstadt	2 291	1 108	2 107	1 033	1 764	875	1 497	763
Saarwellingen	658	314	560	271	511	240	443	228
Schmelz	640	316	637	302	509	255	454	221
Schwalbach/Saar	817	402	826	398	686	337	656	318
Überherrn	567	289	535	258	453	234	376	185
Wadgassen	814	400	833	420	653	323	608	317
Wallerfangen	535	252	609	310	412	196	474	249
Bous	503	255	477	236	364	182	358	174
Ensdorf	416	197	401	189	350	167	354	174
<b>Landkreis insgesamt</b>	<b>12 373</b>	<b>5 749</b>	<b>12 392</b>	<b>5 780</b>	<b>8 379</b>	<b>4 124</b>	<b>9 221</b>	<b>4 517</b>
<b>Saarpfalz-Kreis</b>								
Bexbach, Stadt	899	459	887	425	615	319	533	260
Blieskastel, Stadt	966	472	883	420	617	300	548	262
Gersheim	304	162	285	133	194	98	168	78
Homburg, Kreisstadt	2 492	1 218	2 710	1 307	962	489	1 009	492
Kirkel	635	340	489	242	491	260	311	145
Mandelbachtal	460	226	479	252	340	170	343	173
St. Ingbert, Stadt	1 555	785	1 662	829	1 057	530	1 096	549
<b>Landkreis insgesamt</b>	<b>7 311</b>	<b>3 662</b>	<b>7 395</b>	<b>3 608</b>	<b>4 276</b>	<b>2 166</b>	<b>4 008</b>	<b>1 959</b>
<b>Landkreis St. Wendel</b>								
Freisen	454	188	358	172	334	119	237	111
Marpingen	470	248	461	230	329	170	322	159
Namborn	376	175	394	196	327	151	312	156
Nohfelden	482	214	452	210	309	143	263	125
Nonnweiler	420	210	394	188	256	126	220	106
Oberthal	250	125	242	121	209	103	201	98
St. Wendel, Kreisstadt	1 110	575	1 332	665	786	414	756	376
Tholey	475	233	480	221	358	179	374	174
<b>Landkreis insgesamt</b>	<b>4 037</b>	<b>1 968</b>	<b>4 113</b>	<b>2 003</b>	<b>2 908</b>	<b>1 405</b>	<b>2 685</b>	<b>1 305</b>
<b>SAARLAND</b>	<b>53 552</b>	<b>25 821</b>	<b>54 478</b>	<b>25 949</b>	<b>34 180</b>	<b>16 942</b>	<b>34 498</b>	<b>17 061</b>

1) Einschließlich Berichtigung von Gemeindeergebnissen



## Wanderungsbewegung 1997

Davon								Wanderungs- gewinn/ -verlust		Gemeinde Kreis
Wand. geg. anderen Bundesländern				Wanderung über die Bundesgrenze						
Zugezogene		Fortgezogene		Zugezogene		Fortgezogene		Anzahl	auf 1 000 d. Bev.	
insges.	weibl.	insges.	weibl.	insges.	weibl.	insges.	weibl.			
<b>Landkreis Saarlouis</b>										
227	112	238	108	163	83	133	45	- 150	- 6,9	Dillingen, Stadt
299	162	254	88	1 487	432	521	118	- 97	- 4,1	Lebach
43	20	61	30	26	11	29	16	- 53	- 5,5	Nalbach
132	62	94	47	78	19	76	23	25	1,6	Rehlingen-Siersburg
344	155	385	189	183	78	225	81	184	4,8	Saarlouis, Kreisstadt
101	50	65	25	46	24	52	18	98	7,0	Saarwellingen
81	38	121	57	50	23	62	24	3	0,2	Schmelz
82	40	125	60	49	25	45	20	- 9	- 0,5	Schwalbach/Saar
66	31	71	32	48	24	88	41	32	2,7	Überherrn
76	38	128	71	85	39	97	32	- 19	- 1,0	Wadgassen
81	40	89	44	42	16	46	17	- 74	- 7,5	Wallerfangen
91	47	75	43	48	26	44	19	26	3,4	Bous
46	20	28	10	20	10	19	5	15	2,2	Ensdorf
<b>1 669</b>	<b>815</b>	<b>1 734</b>	<b>804</b>	<b>2 325</b>	<b>810</b>	<b>1 437</b>	<b>459</b>	<b>- 19</b>	<b>- 0,1</b>	<b>Landkreis insgesamt</b>
<b>Saarpfalz-Kreis</b>										
226	114	254	118	58	26	100	47	12	0,6	Bexbach, Stadt
289	148	296	140	60	24	39	18	83	3,6	Blieskastel, Stadt
67	39	69	32	43	25	48	23	19	2,6	Gersheim
1 198	571	1 174	577	332	158	527	238	- 218	- 4,8	Homburg, Kreisstadt
117	59	160	85	27	21	18	12	146	14,4	Kirkel
73	33	87	51	47	23	49	28	- 19	- 1,6	Mandelbachtal
372	187	339	177	126	68	227	103	- 107	- 2,6	St. Ingbert, Stadt
<b>2 342</b>	<b>1 151</b>	<b>2 379</b>	<b>1 180</b>	<b>693</b>	<b>345</b>	<b>1 008</b>	<b>469</b>	<b>- 84</b>	<b>- 0,5</b>	<b>Landkreis insgesamt</b>
<b>Landkreis St. Wendel</b>										
97	54	110	60	23	15	11	1	96	10,8	Freisen
108	62	91	49	33	16	48	22	9	0,8	Marpingen
38	19	81	39	11	5	1	1	- 18	- 2,4	Namborn
139	52	157	70	34	19	32	15	30	2,7	Nohfelden
141	77	158	78	23	7	16	4	26	2,8	Nonnweiler
29	15	39	21	12	7	2	2	8	1,2	Oberthal
248	113	315	163	76	48	261	126	- 222	- 8,1	St. Wendel, Kreisstadt
97	39	68	29	20	15	38	18	- 5	- 0,4	Tholey
<b>897</b>	<b>431</b>	<b>1 019</b>	<b>509</b>	<b>232</b>	<b>132</b>	<b>409</b>	<b>189</b>	<b>- 76</b>	<b>- 0,8</b>	<b>Landkreis insgesamt</b>
<b>11 520</b>	<b>5 556</b>	<b>12 485</b>	<b>5 867</b>	<b>7 852</b>	<b>3 323</b>	<b>7 495</b>	<b>3 021</b>	<b>- 926</b>	<b>- 0,9</b>	<b>SAARLAND</b>

## Allgemeinbildende Schulen 1997

Gemeinde Kreis	Schulen	Klassen	Schüler/innen		hauptamtliche und hauptberufl. Lehrkräfte	
			insgesamt	weiblich	insgesamt	weiblich
<b>Stadtverband Saarbrücken</b>						
Saarbrücken, Landeshauptstadt	72	787	20 013	9 960	1 227	693
Friedrichsthal, Stadt	6	56	1 150	538	80	43
Großrosseln	5	39	790	410	49	29
Heusweiler	9	72	1 671	853	90	44
Kleinblittersdorf	7	45	927	430	33	28
Püttlingen, Stadt	7	71	1 419	689	85	55
Quierschied	5	49	1 085	547	59	31
Riegelsberg	5	46	1 138	553	60	35
Sulzbach/Saar, Stadt	8	103	2 485	1 168	161	94
Völklingen, Stadt	22	247	6 342	3 032	352	178
<b>Stadtverband insgesamt</b>	<b>146</b>	<b>1 515</b>	<b>37 020</b>	<b>18 180</b>	<b>2 196</b>	<b>1 230</b>
<b>Landkreis Merzig-Wadern</b>						
Beckingen	8	59	1 261	614	68	39
Losheim am See	8	82	1 929	924	112	61
Merzig, Kreisstadt	15	178	4 459	2 275	254	122
Mettlach	4	51	1 191	550	67	36
Perl	5	22	519	228	25	12
Wadern, Stadt	10	96	2 374	1 165	135	42
Weiskirchen	4	19	390	200	25	12
<b>Landkreis insgesamt</b>	<b>54</b>	<b>507</b>	<b>12 123</b>	<b>5 956</b>	<b>686</b>	<b>324</b>
<b>Landkreis Neunkirchen</b>						
Eppelborn	9	78	1 647	788	85	50
Illingen	10	117	3 052	1 593	169	72
Merchweiler	4	39	924	433	49	29
Neunkirchen, Kreisstadt	25	300	7 064	3 404	456	237
Ottweiler, Stadt	9	90	2 219	1 074	126	64
Schiffweiler	5	53	1 214	607	65	33
Spiesen-Elversberg	4	42	1 009	474	54	36
<b>Landkreis insgesamt</b>	<b>66</b>	<b>719</b>	<b>17 129</b>	<b>8 373</b>	<b>1 004</b>	<b>521</b>

## Allgemeinbildende Schulen 1997

Schulen	Klassen	Schüler/innen		hauptamtliche und hauptberufli Lehrkräfte		Gemeinde Kreis
		insgesamt	weiblich	insgesamt	weiblich	
<b>Landkreis Saarlouis</b>						
13	164	4 292	2 109	255	116	Dillingen, Stadt
19	186	4 178	2 047	276	122	Lebach
5	37	830	413	40	22	Nalbach
7	51	1 103	518	49	24	Rehlingen-Siersburg
17	232	6 224	3 156	371	175	Saarlouis, Kreisstadt
8	66	1 312	636	67	34	Saarwellingen
6	52	1 215	573	58	27	Schmelz
8	69	1 481	696	82	50	Schwalbach/Saar
5	46	1 092	525	56	29	Überherrn
7	67	1 494	676	90	47	Wadgassen
6	50	862	356	66	34	Wallerfangen
2	17	416	191	21	16	Bous
2	30	758	349	37	19	Ensdorf
<b>105</b>	<b>1 067</b>	<b>25 257</b>	<b>12 245</b>	<b>1 468</b>	<b>715</b>	<b>Landkreis insgesamt</b>
<b>Saarpfalz-Kreis</b>						
7	84	2 144	1 028	129	77	Bexbach, Stadt
13	103	2 504	1 185	151	75	Blieskastel, Stadt
5	47	978	441	53	34	Gersheim
21	253	6 240	3 033	375	166	Homburg, Kreisstadt
3	29	683	310	31	16	Kirkel
8	43	868	416	48	26	Mandelbachtal
21	198	4 951	2 507	288	166	St. Ingbert, Stadt
<b>78</b>	<b>757</b>	<b>18 368</b>	<b>8 920</b>	<b>1 075</b>	<b>560</b>	<b>Landkreis insgesamt</b>
<b>Landkreis St. Wendel</b>						
4	35	816	403	43	20	Freisen
4	52	1 342	655	72	33	Marpingen
4	28	518	248	22	12	Namborn
6	51	1 115	526	67	35	Nohfelden
7	38	749	351	44	20	Nonnweiler
3	32	762	349	42	23	Oberthal
15	174	4 325	2 138	267	109	St. Wendel, Kreisstadt
8	52	1 163	548	61	28	Tholey
<b>51</b>	<b>462</b>	<b>10 790</b>	<b>5 218</b>	<b>618</b>	<b>280</b>	<b>Landkreis insgesamt</b>
<b>500</b>	<b>5 027</b>	<b>120 687</b>	<b>58 892</b>	<b>7 047</b>	<b>3 630</b>	<b>SAARLAND</b>

## Wahlen

Gemeinde Kreis	Gemeinderatswahlen am 12. Juni 1994							
	Wahlbe- rechtigte	Wahlbetei- lig. in %	insges.	gültige Stimmen				
				SPD	CDU	F.D.P.	GRÜNE	Sonstige <sup>1)</sup>
					in %			
<b>Stadtverband Saarbrücken</b>								
Saarbrücken, Landeshauptstadt	143 583	64,7	90 846	44,2	32,1	5,3	11,7	6,7
Friedrichsthal, Stadt	9 267	70,6	6 199	56,2	33,9	2,5	0,0	7,3
Großrosseln	7 641	80,7	5 936	54,1	35,6	4,2	6,0	0,0
Heusweiler	15 710	75,5	11 308	41,7	40,5	2,9	0,0	14,8
Kleinblittersdorf	9 798	77,0	7 169	47,1	38,8	5,9	0,0	8,2
Püttlingen, Stadt	16 553	82,1	13 278	33,4	51,3	1,8	4,4	9,1
Quierschied	12 403	80,8	9 649	37,0	59,0	0,0	0,0	4,1
Riegelsberg	11 889	74,1	8 378	50,6	42,5	6,9	0,0	0,0
Sulzbach/Saar, Stadt	15 190	71,1	10 303	51,1	35,7	5,3	0,0	7,9
Völklingen, Stadt	32 183	68,2	21 005	47,2	28,9	4,7	8,7	10,6
<b>Stadtverband insgesamt</b>	<b>274 217</b>	<b>69,4</b>	<b>184 071</b>	<b>44,8</b>	<b>36,2</b>	<b>4,5</b>	<b>7,3</b>	<b>7,3</b>
<b>Landkreis Merzig-Wadern</b>								
Beckingen	12 635	80,3	9 890	37,6	43,0	2,5	3,8	13,2
Losheim am See	12 223	80,5	9 264	41,4	37,0	3,2	7,5	10,8
Merzig, Kreisstadt	22 991	74,5	16 116	40,7	38,8	3,7	0,0	16,8
Mettlach	9 326	80,3	7 168	41,3	41,0	5,2	3,5	9,0
Perl	4 827	83,5	3 757	36,7	55,2	8,2	0,0	0,0
Wadern, Stadt	13 272	83,3	10 448	44,3	42,8	1,3	0,0	11,5
Weiskirchen <sup>2)</sup>	5 108	90,9	4 517	47,7	46,9	1,4	0,0	4,0
<b>Landkreis insgesamt</b>	<b>80 382</b>	<b>80,0</b>	<b>61 160</b>	<b>41,3</b>	<b>41,8</b>	<b>3,3</b>	<b>2,2</b>	<b>11,5</b>
<b>Landkreis Neunkirchen</b>								
Eppelborn	14 870	82,4	11 843	44,0	47,5	1,7	6,8	0,0
Illingen	15 238	81,3	11 915	44,8	43,7	1,8	5,6	4,2
Merchweiler	9 366	73,6	6 554	51,0	45,3	3,7	0,0	0,0
Neunkirchen, Kreisstadt	39 353	65,6	25 021	58,1	26,5	3,9	6,9	4,6
Ottweiler, Stadt	12 215	73,8	8 570	64,1	30,1	5,8	0,0	0,0
Schiffweiler	14 004	76,2	10 231	52,6	29,7	0,0	7,9	9,8
Spiesen-Elversberg	12 396	71,7	8 634	53,0	31,8	0,0	0,0	15,2
<b>Landkreis insgesamt</b>	<b>117 442</b>	<b>73,1</b>	<b>82 768</b>	<b>53,0</b>	<b>34,8</b>	<b>2,6</b>	<b>4,8</b>	<b>4,8</b>

1) NPD, ÖDP, REP, WG. 2) Nachwahl am 16.10.1994. 3) Nachwahl am 23.6.1996.

## Wahlen

Gemeinderatswahlen am 12. Juni 1994								Gemeinde Kreis
Wahlbe- rechtigte	Wahlbetei- lig. in %	gültige Stimmen						
		insges.	SPD	CDU	F.D.P.	GRÜNE	Sonstige <sup>1)</sup>	
			in %					
								<b>Landkreis Saarlouis</b>
16 354	71,7	11 446	42,5	32,9	3,9	4,5	16,2	Dillingen, Stadt
15 810	78,8	11 852	39,1	44,9	10,2	0,0	5,8	Lebach
7 539	80,5	5 687	49,6	29,8	1,1	4,5	15,1	Nalbach
11 693	79,0	8 846	47,3	37,0	1,1	5,1	9,5	Rehlingen-Siersburg
28 526	68,9	19 333	43,9	37,5	2,8	11,7	4,1	Saarlouis, Kreisstadt
11 092	75,7	8 099	40,0	31,2	4,0	5,1	19,8	Saarwellingen
13 411	80,2	10 311	44,8	37,7	0,0	0,0	17,5	Schmelz
15 276	78,5	11 289	43,7	39,2	0,0	5,8	11,3	Schwalbach/Saar
9 296	75,6	6 672	41,7	36,1	10,1	6,2	5,9	Überherrn
14 769	76,9	10 998	39,2	39,2	0,0	6,4	15,1	Wadgassen
7 724	74,9	5 483	46,0	31,1	5,9	8,3	8,8	Wallerfangen
5 758	78,6	4 410	49,1	28,3	0,0	13,8	8,8	Bous
5 233	75,1	3 789	39,0	49,7	1,5	9,9	0,0	Ensdorf
<b>162 481</b>	<b>75,7</b>	<b>118 215</b>	<b>43,2</b>	<b>37,0</b>	<b>3,2</b>	<b>6,0</b>	<b>10,7</b>	<b>Landkreis insgesamt</b>
								<b>Saarpfalz-Kreis</b>
15 609	75,9	11 269	46,5	32,2	3,2	6,8	11,4	Bexbach, Stadt
18 368	76,3	13 308	41,9	40,6	2,3	7,2	8,0	Blieskastel, Stadt
5 454	84,0	4 403	33,8	49,5	0,0	0,0	16,7	Gersheim
33 258	69,0	22 264	39,8	37,2	2,4	8,9	11,8	Homburg, Kreisstadt
7 822	78,3	5 731	56,5	20,8	5,8	12,2	4,8	Kirkel
9 357	80,4	7 198	33,7	47,3	1,7	7,2	10,1	Mandelbachtal
32 240	72,2	22 403	41,4	39,2	2,3	6,2	10,8	St. Ingbert, Stadt
<b>122 108</b>	<b>74,0</b>	<b>86 576</b>	<b>41,7</b>	<b>38,0</b>	<b>2,5</b>	<b>7,3</b>	<b>10,6</b>	<b>Landkreis insgesamt</b>
								<b>Landkreis St. Wendel</b>
6 812	83,4	5 456	49,9	50,1	0,0	0,0	0,0	Freisen
9 233	73,3	6 545	48,6	44,3	0,0	7,2	0,0	Marpingen <sup>3)</sup>
6 105	82,2	4 789	38,4	42,2	1,7	0,0	17,7	Namorn
8 828	86,0	7 390	44,4	37,8	3,8	0,0	13,9	Nohfelden
7 149	84,7	5 772	56,3	34,4	0,0	0,0	9,3	Nonnweiler
5 272	88,4	4 470	44,4	55,6	0,0	0,0	0,0	Oberthal
21 719	79,2	16 730	38,9	59,0	2,1	0,0	0,0	St. Wendel, Kreisstadt
10 403	80,4	7 859	42,0	55,6	2,4	0,0	0,0	Tholey
<b>75 521</b>	<b>81,2</b>	<b>59 011</b>	<b>44,2</b>	<b>49,4</b>	<b>1,5</b>	<b>0,8</b>	<b>4,1</b>	<b>Landkreis insgesamt</b>
<b>832 151</b>	<b>73,9</b>	<b>591 801</b>	<b>44,7</b>	<b>38,3</b>	<b>3,3</b>	<b>5,5</b>	<b>8,2</b>	<b>SAARLAND</b>

## Wahlen

Gemeinde Kreis	Landtagswahlen am 16. Oktober 1994							
	Wahlbe- rechtigte	Wahlbetei- lig. in %	gültige Stimmen					
			insges.	SPD	CDU	F.D.P.	GRÜNE	Sonstige <sup>1)</sup>
in %								
<b>Stadtverband Saarbrücken</b>								
Saarbrücken, Landeshauptstadt	143 406	78,6	111 529	48,8	34,6	3,1	8,9	4,7
Friedrichsthal, Stadt	9 304	82,5	7 607	56,3	34,6	1,7	3,7	3,7
Großrosseln	7 657	86,6	6 536	57,2	32,4	2,0	5,0	3,4
Heusweiler	15 773	86,3	13 452	46,6	42,3	1,9	4,7	4,5
Kleinblittersdorf	9 934	84,8	8 262	46,3	42,1	2,7	4,4	4,5
Püttlingen, Stadt	16 627	87,5	14 396	44,7	46,2	1,6	4,3	3,2
Quierschied	12 496	87,5	10 827	49,4	41,6	1,4	3,9	3,7
Riegelsberg	11 893	85,5	10 042	45,6	42,4	2,9	5,5	3,7
Sulzbach/Saar, Stadt	15 254	80,9	12 183	55,4	34,2	2,1	3,7	4,7
Völklingen, Stadt	32 296	78,9	25 170	57,1	31,5	2,2	4,7	4,5
<b>Stadtverband insgesamt</b>	<b>274 640</b>	<b>81,0</b>	<b>220 004</b>	<b>50,0</b>	<b>36,3</b>	<b>2,6</b>	<b>6,7</b>	<b>4,4</b>
<b>Landkreis Merzig-Wadern</b>								
Beckingen	12 735	85,7	10 785	50,1	39,0	1,7	4,3	4,9
Losheim am See	12 396	86,1	10 495	45,7	43,0	2,1	5,1	4,1
Merzig, Kreisstadt	23 616	81,3	18 871	46,4	42,0	2,0	4,8	4,7
Mettlach	9 323	85,6	7 889	51,5	39,1	1,9	3,5	4,0
Perl	4 834	87,0	4 132	41,5	48,0	3,3	4,3	3,0
Wadern, Stadt	13 320	87,8	11 511	48,6	42,3	1,4	4,1	3,6
Weiskirchen	5 166	90,9	4 624	48,2	45,0	0,9	3,1	2,8
<b>Landkreis insgesamt</b>	<b>81 390</b>	<b>85,2</b>	<b>68 307</b>	<b>47,7</b>	<b>42,0</b>	<b>1,9</b>	<b>4,4</b>	<b>4,1</b>
<b>Landkreis Neunkirchen</b>								
Eppelborn	14 974	87,9	12 972	47,9	43,5	1,2	4,3	3,1
Illingen	15 294	87,6	13 218	49,1	41,5	1,7	4,3	3,4
Merchweiler	9 393	85,3	7 920	51,3	38,7	1,5	4,0	4,5
Neunkirchen, Kreisstadt	39 362	79,0	30 764	60,5	29,3	2,0	4,5	3,8
Ottweiler, Stadt	12 288	83,4	10 108	59,7	29,0	2,8	4,6	3,9
Schiffweiler	14 102	86,1	11 930	56,9	32,7	1,4	4,2	4,7
Spiesen-Elversberg	12 417	82,8	10 174	55,2	34,1	1,5	4,3	5,0
<b>Landkreis insgesamt</b>	<b>117 830</b>	<b>83,5</b>	<b>97 086</b>	<b>55,4</b>	<b>34,5</b>	<b>1,8</b>	<b>4,4</b>	<b>3,9</b>

1) NPD, ÖDP, REP, FWG.

# Wahlen

Landtagswahlen am 16. Oktober 1994								Gemeinde Kreis
Wahlbe- rechtigte	Wahlbetei- lig. in %	gültige Stimmen						
		insges.	SPD	CDU	F.D.P.	GRÜNE	Sonstige <sup>1)</sup>	
			in %					
								<b>Landkreis Saarlouis</b>
16 526	82,1	13 411	48,1	40,5	2,0	5,4	4,1	Dillingen, Stadt
15 887	86,3	13 497	41,9	46,4	3,9	4,4	3,4	Lebach
7 611	86,4	6 475	50,9	39,4	1,5	5,1	3,2	Nalbach
11 763	85,4	9 940	48,5	38,8	1,5	5,6	5,7	Rehlingen-Siersburg
28 781	79,9	22 775	47,6	38,8	1,9	8,0	3,7	Saarlouis, Kreisstadt
11 162	84,3	9 234	47,6	39,3	2,3	5,7	5,1	Saarwellingen
13 434	86,1	11 364	47,2	39,3	1,3	4,0	8,3	Schmelz
15 337	87,6	13 268	49,1	41,1	1,2	4,5	4,0	Schwalbach/Saar
9 321	83,7	7 707	48,4	39,0	2,9	4,9	4,8	Überherrn
14 869	84,7	12 392	51,4	37,3	1,5	4,9	4,8	Wadgassen
7 811	84,8	6 558	49,3	39,1	2,6	5,1	3,8	Wallerfangen
5 835	86,5	4 995	52,2	33,2	1,6	7,5	5,4	Bous
5 271	84,1	4 371	51,2	38,3	1,4	5,8	3,3	Ensdorf
<b>163 608</b>	<b>84,2</b>	<b>135 987</b>	<b>48,2</b>	<b>39,7</b>	<b>2,0</b>	<b>5,6</b>	<b>4,6</b>	<b>Landkreis insgesamt</b>
								<b>Saarpfalz-Kreis</b>
15 604	84,7	13 008	52,1	36,3	2,0	4,8	4,7	Bexbach, Stadt
18 400	86,1	15 643	46,1	40,1	1,8	6,2	5,8	Blieskastel, Stadt
5 457	88,1	4 722	40,6	45,9	1,4	5,4	6,6	Gersheim
33 372	80,8	26 584	45,4	40,3	2,0	6,5	5,7	Homburg, Kreisstadt
7 880	86,9	6 767	55,7	28,3	4,0	7,7	4,3	Kirkel
9 416	88,0	8 124	41,1	43,6	1,8	6,5	7,1	Mandelbachtal
32 330	83,6	26 689	46,1	40,3	1,9	5,3	6,5	St. Ingbert, Stadt
<b>122 459</b>	<b>84,1</b>	<b>101 537</b>	<b>46,7</b>	<b>39,5</b>	<b>2,0</b>	<b>5,9</b>	<b>5,9</b>	<b>Landkreis insgesamt</b>
								<b>Landkreis St. Wendel</b>
6 864	89,0	6 056	49,5	44,2	0,8	2,4	3,0	Freisen
9 227	90,8	8 245	48,9	42,4	1,0	4,9	2,9	Marpingen
6 148	87,5	5 296	49,5	41,5	1,3	3,5	4,3	Namborn
8 833	89,2	7 772	52,1	39,8	2,0	3,4	2,8	Nohfelden
7 186	89,6	6 298	50,6	41,5	1,1	2,7	4,1	Nonnweiler
5 306	90,7	4 745	47,1	46,9	0,7	2,8	2,5	Oberthal
21 734	85,9	18 472	44,2	46,8	1,3	4,4	3,3	St. Wendel, Kreisstadt
10 461	88,1	9 075	39,2	51,7	1,1	4,6	3,4	Tholey
<b>75 759</b>	<b>88,3</b>	<b>65 959</b>	<b>46,7</b>	<b>44,9</b>	<b>1,2</b>	<b>3,8</b>	<b>3,3</b>	<b>Landkreis insgesamt</b>
<b>835 686</b>	<b>83,5</b>	<b>688 880</b>	<b>49,4</b>	<b>38,6</b>	<b>2,1</b>	<b>5,5</b>	<b>4,4</b>	<b>SAARLAND</b>

## Wahlen

Gemeinde Kreis	Bundestagswahlen am 27. September 1998							
	Wahlbe- rechtigte	Wahlbetei- lig. in %	gültige Stimmen					
			insges.	SPD	CDU	F.D.P.	GRÜNE	Sonstige <sup>1)</sup>
in %								
<b>Stadtverband Saarbrücken</b>								
Saarbrücken, Landeshauptstadt	138 751	80,2	108 524	50,3	27,1	6,9	9,6	6,1
Friedrichsthal, Stadt	9 263	84,0	7 619	60,4	26,6	3,8	4,5	4,7
Großrosseln	7 514	88,0	6 454	60,8	26,3	3,9	3,4	5,7
Heusweiler	15 600	86,6	13 118	50,4	35,1	5,0	5,1	4,6
Kleinblittersdorf	10 018	85,4	8 223	47,4	35,9	5,1	5,5	6,1
Püttlingen, Stadt	16 640	88,2	14 329	50,1	36,2	3,9	4,9	5,0
Quierschied	12 195	88,3	10 484	53,8	33,1	3,9	4,2	5,0
Riegelsberg	12 117	87,6	10 367	50,0	32,6	6,1	6,3	5,0
Sulzbach/Saar, Stadt	14 731	83,2	11 975	59,0	26,6	4,4	4,1	5,9
Völklingen, Stadt	31 569	81,7	25 191	60,1	25,6	4,2	4,0	6,1
<b>Stadtverband insgesamt</b>	<b>268 398</b>	<b>82,6</b>	<b>216 284</b>	<b>52,6</b>	<b>28,8</b>	<b>5,7</b>	<b>7,1</b>	<b>5,8</b>
<b>Landkreis Merzig-Wadern</b>								
Beckingen	12 896	87,4	11 060	55,4	29,8	4,7	4,4	5,7
Losheim am See	12 677	85,8	10 642	47,5	37,0	4,9	4,9	5,7
Merzig, Kreisstadt	23 672	82,8	19 295	48,8	35,7	5,1	4,9	5,5
Mettlach	9 500	86,0	8 043	55,0	32,4	4,1	3,6	4,9
Perl	4 841	87,4	4 127	43,1	41,3	6,2	4,8	4,6
Wadern, Stadt	13 417	88,0	11 583	51,7	36,2	4,0	4,4	3,7
Weiskirchen	5 220	88,4	4 517	53,1	35,1	3,1	4,3	4,4
<b>Landkreis insgesamt</b>	<b>82 223</b>	<b>85,8</b>	<b>69 267</b>	<b>50,8</b>	<b>35,0</b>	<b>4,6</b>	<b>4,6</b>	<b>5,1</b>
<b>Landkreis Neunkirchen</b>								
Eppelborn	15 042	87,9	12 981	52,3	36,2	3,4	3,5	4,6
Illingen	15 210	89,4	13 362	51,5	35,3	3,8	4,2	5,2
Merchweiler	9 231	85,6	7 748	54,9	31,6	3,6	3,8	6,1
Neunkirchen, Kreisstadt	38 555	81,4	30 857	61,1	24,5	4,2	4,8	5,4
Ottweiler, Stadt	12 514	84,0	10 343	59,1	25,0	4,4	5,9	5,6
Schiffweiler	13 936	87,1	11 951	60,4	27,8	2,6	4,1	5,1
Spiesen-Elversberg	12 223	84,8	10 231	58,1	28,5	3,8	4,6	4,9
<b>Landkreis insgesamt</b>	<b>116 711</b>	<b>84,9</b>	<b>97 473</b>	<b>57,5</b>	<b>29,0</b>	<b>3,8</b>	<b>4,5</b>	<b>5,3</b>

1) REP, PDS, GRAUE, NATURGESETZ, ADP



# Wahlen

Bundestagswahlen am 27. September 1998								Gemeinde Kreis
Wahlbe- rechtigte	Wahlbetei- lig. in %	gültige Stimmen					Sonstige <sup>1)</sup>	
		insges.	SPD	CDU	F.D.P.	GRÜNE		
in %								
								<b>Landkreis Saarlouis</b>
16 055	82,8	13 059	51,3	34,2	4,5	4,7	5,3	Dillingen, Stadt
15 882	87,7	13 685	47,3	40,3	4,3	3,9	4,2	Lebach
7 651	87,2	6 550	52,9	33,3	3,7	4,9	5,3	Nalbach
11 871	86,8	10 104	52,9	32,9	3,8	5,0	5,4	Rehlingen-Siersburg
28 823	81,6	23 206	51,4	33,1	5,0	5,6	4,9	Saarlouis, Kreisstadt
11 102	85,7	9 345	53,1	33,2	4,0	4,5	5,2	Saarwellingen
13 440	87,6	11 531	53,9	33,8	3,5	4,2	4,6	Schmelz
15 152	88,6	13 228	54,1	32,8	3,7	3,9	5,5	Schwalbach/Saar
9 507	84,9	7 936	53,2	32,8	4,7	4,1	5,2	Überherrn
14 776	87,0	12 665	56,7	29,9	4,4	4,2	4,9	Wadgassen
7 793	85,0	6 494	53,2	31,3	5,1	5,0	5,4	Wallerfangen
5 734	88,7	4 997	56,4	27,8	4,2	5,6	6,0	Bous
5 204	86,4	4 420	57,1	30,9	3,3	4,3	4,4	Ensdorf
<b>162 990</b>	<b>85,6</b>	<b>137 220</b>	<b>52,8</b>	<b>33,3</b>	<b>4,3</b>	<b>4,6</b>	<b>5,0</b>	<b>Landkreis insgesamt</b>
								<b>Saarpfalz-Kreis</b>
15 449	86,4	13 117	55,2	30,2	4,2	4,4	6,0	Bexbach, Stadt
18 403	86,8	15 699	49,6	32,1	4,8	6,5	6,9	Blieskastel, Stadt
5 505	89,0	4 801	45,9	38,4	3,5	5,7	6,5	Gersheim
33 074	82,2	26 730	47,4	34,0	5,5	5,7	7,4	Homburg, Kreisstadt
8 136	88,9	7 131	56,0	23,5	7,2	7,6	5,7	Kirkel
9 422	89,3	8 246	45,9	37,2	4,8	6,2	5,9	Mandelbachtal
31 890	85,2	26 777	48,9	33,6	5,5	5,2	6,9	St. Ingbert, Stadt
<b>121 879</b>	<b>85,5</b>	<b>102 501</b>	<b>49,5</b>	<b>32,9</b>	<b>5,2</b>	<b>5,7</b>	<b>6,7</b>	<b>Landkreis insgesamt</b>
								<b>Landkreis St. Wendel</b>
6 924	88,4	6 019	51,7	37,3	2,6	2,5	5,8	Freisen
9 393	90,6	8 338	52,3	36,4	2,7	4,8	3,8	Marpingen
6 150	88,7	5 354	52,7	34,3	3,3	3,6	6,0	Namborn
8 731	90,3	7 756	54,4	35,2	3,6	3,2	3,6	Nohfelden
7 353	90,0	6 495	52,0	36,4	3,9	3,4	4,4	Nonnweiler
5 355	91,3	4 806	51,6	38,4	2,3	3,4	4,3	Oberthal
21 882	86,5	18 640	47,4	38,7	4,0	4,6	5,2	St. Wendel, Kreisstadt
10 518	88,8	9 155	44,3	43,4	3,3	4,6	4,3	Tholey
<b>76 306</b>	<b>88,8</b>	<b>66 563</b>	<b>50,0</b>	<b>37,9</b>	<b>3,4</b>	<b>4,0</b>	<b>4,7</b>	<b>Landkreis insgesamt</b>
<b>828 507</b>	<b>84,8</b>	<b>689 308</b>	<b>52,4</b>	<b>31,8</b>	<b>4,7</b>	<b>5,5</b>	<b>5,5</b>	<b>SAARLAND</b>

## Sozialversicherungspflichtig beschäftigte Arbeitnehmer 1997

Gemeinde Kreis	Insgesamt	Weiblich	Ausländer	
			insgesamt	weiblich
Stand 30. Juni				
<b>Stadtverband Saarbrücken</b>				
Saarbrücken, Landeshauptstadt	99 792	43 241	11 719	4 032
Friedrichsthal, Stadt	1 936	796	123	34
Großrosseln	2 991	424	381	66
Heusweiler	2 985	1 094	161	29
Kleinblittersdorf	2 568	1 047	908	215
Püttlingen, Stadt	3 538	1 670	165	48
Quierschied	5 261	888	228	30
Riegelsberg	1 731	722	105	20
Sulzbach/Saar, Stadt	7 641	2 517	552	139
Völklingen, Stadt	15 689	4 658	1 425	272
<b>Stadtverband insgesamt</b>	<b>144 132</b>	<b>57 057</b>	<b>15 767</b>	<b>4 885</b>
<b>Landkreis Merzig-Wadern</b>				
Beckingen	1 866	591	157	18
Losheim am See	3 606	1 569	147	42
Merzig, Kreisstadt	8 518	4 199	430	106
Mettlach	4 382	1 871	586	195
Perl	1 201	525	97	63
Wadern, Stadt	5 656	2 500	212	57
Weiskirchen	1 214	581	21	9
<b>Landkreis insgesamt</b>	<b>26 443</b>	<b>11 836</b>	<b>1 650</b>	<b>490</b>
<b>Landkreis Neunkirchen</b>				
Eppelborn	2 436	1 110	147	40
Illingen	3 425	1 372	150	27
Merchweiler	1 338	594	95	16
Neunkirchen, Kreisstadt	20 336	8 085	1 359	369
Ottweiler, Stadt	3 060	1 768	115	35
Schiffweiler	1 784	814	74	10
Spiesen-Elversberg	1 741	830	71	19
<b>Landkreis insgesamt</b>	<b>34 120</b>	<b>14 573</b>	<b>2 011</b>	<b>516</b>

## Sozialversicherungspflichtig beschäftigte Arbeitnehmer 1997

Insgesamt	Weiblich	Ausländer		Gemeinde Kreis
		insgesamt	weiblich	
Stand 30. Juni				
<b>Landkreis Saarlouis</b>				
12 953	3 420	1 138	166	Dillingen, Stadt
4 401	2 270	179	53	Lebach
728	257	52	8	Nalbach
1 995	779	241	76	Rehlingen-Siersburg
22 192	8 684	2 256	486	Saarlouis, Kreisstadt
2 335	932	205	66	Saarwellingen
2 679	1 064	221	28	Schmelz
2 081	859	164	32	Schwalbach/Saar
2 262	936	436	183	Überherrn
1 887	898	175	44	Wadgassen
1 086	570	63	20	Wallerfangen
2 040	711	142	31	Bous
3 801	481	135	25	Ensdorf
<b>60 440</b>	<b>21 861</b>	<b>5 407</b>	<b>1 218</b>	<b>Landkreis insgesamt</b>
<b>Saarpfalz-Kreis</b>				
3 069	1 217	147	31	Bexbach, Stadt
4 226	1 883	438	112	Blieskastel, Stadt
924	408	172	66	Gersheim
27 861	10 654	1 915	323	Homburg, Kreisstadt
2 748	1 146	142	47	Kirkel
906	415	73	13	Mandelbachtal
14 098	5 211	1 356	263	St. Ingbert, Stadt
<b>53 832</b>	<b>20 934</b>	<b>4 243</b>	<b>855</b>	<b>Landkreis insgesamt</b>
<b>Landkreis St. Wendel</b>				
1 675	394	33	3	Freisen
926	410	29	3	Marpingen
300	135	11	1	Namborn
1 827	825	54	18	Nohfelden
2 731	1 165	105	36	Nonnweiler
553	276	11	4	Oberthal
10 460	5 404	232	71	St. Wendel, Kreisstadt
1 845	615	82	12	Tholey
<b>20 317</b>	<b>9 224</b>	<b>557</b>	<b>148</b>	<b>Landkreis insgesamt</b>
<b>339 284</b>	<b>135 485</b>	<b>29 635</b>	<b>8 112</b>	<b>SAARLAND</b>

## Sozialversicherungspflichtig beschäftigte Arbeitnehmer 1997

Gemeinde Kreis	insgesamt	Davon in der Wirtschaftsabteilung <sup>1)</sup>									
		Land- u. Forstwirt. Tierhalt., Fischerei	Energie- wirt. und Wasser- versorg., Bergbau	Verarb. Gewerbe (ohne Bauge- werbe) <sup>2)</sup>	Bau- gewerbe	Handel	Verkehr u. Nach- richten- über- mittlung	Kredit- institute und Versiche- rungs- gewerbe	Dienst- leistung soweit a.n.g.	Organis. ohne Erwerbs- charakter u. private Haus- halte	Gebiets- körper- schaften und Sozial- versiche- rung
Stand 30. Juni											
<b>Stadtverband Saarbrücken</b>											
Saarbrücken, Landeshauptst.	99 792	247	4 114	19 353	3 841	14 141	6 300	6 723	31 543	5 192	8 338
Friedrichsthal, Stadt	1 936	5	54	330	195	570	26	24	585	36	111
Großrosseln	2 991	3	2 231	144	90	129	98	28	161	38	69
Heusweiler	2 985	9	-	748	412	658	226	63	623	60	186
Kleinblittersdorf	2 568	5	-	776	163	283	52	20	1 125	28	116
Püttlingen, Stadt	3 538	33	28	877	189	533	118	115	1 351	204	90
Quierschied	5 261	-	3 582	345	338	204	61	91	417	45	178
Riegelsberg	1 731	1	71	348	134	464	36	40	559	22	56
Sulzbach/Saar, Stadt	7 641	3	1 199	3 098	296	793	110	158	1 717	31	236
Völklingen, Stadt	15 689	19	3 004	5 042	940	2 470	280	260	3 138	180	356
<b>Stadtverband insgesamt</b>	<b>144 132</b>	<b>325</b>	<b>14 283</b>	<b>31 061</b>	<b>6 598</b>	<b>20 245</b>	<b>7 307</b>	<b>7 522</b>	<b>41 219</b>	<b>5 836</b>	<b>9 736</b>
<b>Landkreis Merzig-Wadern</b>											
Beckingen	1 866	4	8	596	310	215	193	50	394	34	62
Losheim am See	3 606	15	11	899	678	862	122	75	800	22	122
Merzig, Kreisstadt	8 518	152	61	1 986	471	1 537	175	302	2 936	222	676
Mettlach	4 382	24	12	3 064	63	321	92	65	599	65	77
Perl	1 201	25	6	171	150	349	234	18	183	9	56
Wadern, Stadt	5 656	18	1	3 165	286	572	101	111	1 094	105	203
Weiskirchen	1 214	-	-	281	210	58	53	14	521	39	38
<b>Landkreis insgesamt</b>	<b>26 443</b>	<b>238</b>	<b>99</b>	<b>10 162</b>	<b>2 168</b>	<b>3 914</b>	<b>970</b>	<b>635</b>	<b>6 527</b>	<b>496</b>	<b>1 234</b>
<b>Landkreis Neunkirchen</b>											
Eppelborn	2 436	11	-	668	339	297	79	117	764	54	107
Illingen	3 425	17	58	1 130	580	625	81	45	661	72	156
Merchweiler	1 338	17	2	171	378	292	19	37	332	23	67
Neunkirchen, Kreisstadt	20 336	136	222	7 952	1 487	2 886	630	586	4 857	437	1 143
Ottweiler, Stadt	3 060	12	54	599	270	257	32	42	1 321	125	348
Schiffweiler	1 784	12	2	384	271	455	77	129	343	36	75
Spiesen-Elversberg	1 741	4	-	383	142	219	87	63	743	30	70
<b>Landkreis insgesamt</b>	<b>34 120</b>	<b>209</b>	<b>338</b>	<b>11 287</b>	<b>3 467</b>	<b>5 031</b>	<b>1 005</b>	<b>1 019</b>	<b>9 021</b>	<b>777</b>	<b>1 966</b>

1) Systematik der Wirtschaftszweige (Fassung für die Berufszählung 1970). 2) Einschl. der Personen "ohne Angabe" der Wirtschaftszweige.

## Sozialversicherungspflichtig beschäftigte Arbeitnehmer 1997

insgesamt	Davon in der Wirtschaftsabteilung <sup>1)</sup>										Gemeinde Kreis
	Land- u. Forstwirtschaft, Tierhalt., Fischerei	Energie-wirt. und Wasser-versorg., Bergbau	Verarb. Gewerbe (ohne Baugewerbe) <sup>2)</sup>	Bau-gewerbe	Handel	Verkehr u. Nachrichten-übermittlung	Kredit-institute und Versiche-rungs-gewerbe	Dienst-leistung soweit a.n.g.	Organis. ohne Erwerbs-charakter u. private Haus-halte	Gebiets-körper-schaften und Sozial-versiche-rung	
Stand 30. Juni											
											<b>Landkreis Saarlouis</b>
12 953	11	63	8 025	376	1 530	180	174	2 055	293	246	Dillingen, Stadt
4 401	17	-	1 081	284	778	82	86	1 637	58	378	Lebach
728	29	-	249	108	65	41	16	150	14	56	Nalbach
1 995	26	-	711	307	379	53	19	384	25	91	Rehlingen-Siersburg
22 192	43	91	9 761	699	3 663	956	854	4 128	256	1 741	Saarlouis, Kreisstadt
2 335	19	117	813	187	341	157	22	583	24	72	Saarwellingen
2 679	9	-	1 081	375	519	91	74	379	23	128	Schmelz
2 081	29	-	633	222	260	45	27	607	64	194	Schwalbach/Saar
2 262	33	10	1 029	247	218	240	30	334	35	86	Überherrn
1 887	14	-	672	155	289	35	60	441	70	151	Wadgassen
1 086	26	-	168	88	112	68	8	540	21	55	Wallerfangen
2 040	4	60	956	55	600	4	13	270	10	68	Bous
3 801	1	2 726	155	150	559	27	10	118	3	52	Ensdorf
<b>60 440</b>	<b>261</b>	<b>3 067</b>	<b>25 334</b>	<b>3 253</b>	<b>9 313</b>	<b>1 979</b>	<b>1 393</b>	<b>11 626</b>	<b>896</b>	<b>3 318</b>	<b>Landkreis insgesamt</b>
											<b>Saarpfalz-Kreis</b>
3 069	24	317	1 216	235	389	83	63	537	40	165	Bexbach, Stadt
4 226	39	26	1 592	479	464	129	169	1 027	16	285	Blieskastel, Stadt
924	2	39	334	76	54	70	1	234	67	47	Gersheim
27 861	40	301	13 254	894	2 805	640	511	8 195	321	900	Homburg, Kreisstadt
2 748	7	32	623	161	1 361	96	4	358	19	87	Kirkel
906	56	3	148	93	133	65	69	270	3	66	Mandelbachtal
14 098	38	118	6 005	1 374	2 241	416	332	2 814	268	492	St. Ingbert, Stadt
<b>53 832</b>	<b>206</b>	<b>836</b>	<b>23 172</b>	<b>3 312</b>	<b>7 447</b>	<b>1 499</b>	<b>1 149</b>	<b>13 435</b>	<b>734</b>	<b>2 042</b>	<b>Landkreis insgesamt</b>
											<b>Landkreis St. Wendel</b>
1 675	11	-	1 197	26	156	90	7	117	10	61	Freisen
926	2	-	226	149	119	37	32	270	21	70	Marpingen
300	4	2	54	76	31	8	3	52	5	65	Narnborn
1 827	32	-	973	137	134	34	32	381	37	67	Nohfelden
2 731	9	-	1 898	58	163	106	21	323	67	86	Nonweiler
553	15	-	101	83	122	13	3	163	10	43	Oberthal
10 460	41	108	2 549	304	1 736	120	562	3 105	272	1 663	St. Wendel, Kreisstadt
1 845	9	-	483	519	215	52	31	347	66	123	Tholey
<b>20 317</b>	<b>123</b>	<b>110</b>	<b>7 481</b>	<b>1 352</b>	<b>2 676</b>	<b>460</b>	<b>691</b>	<b>4 758</b>	<b>488</b>	<b>2 178</b>	<b>Landkreis insgesamt</b>
<b>339 284</b>	<b>1 362</b>	<b>18 733</b>	<b>108 497</b>	<b>20 150</b>	<b>48 626</b>	<b>13 220</b>	<b>12 409</b>	<b>86 586</b>	<b>9 227</b>	<b>20 474</b>	<b>SAARLAND</b>

## Flächenerhebung 1997

Gemeinde Kreis	Boden- fläche insge- samt	Gebäude- und Freifläche zusam- men	Darunter:		Betriebs- fläche zusam- men	Darunter:	Erho- lungsflä- che zu- sammen	Darunter
			Wohnen	Gewerbe, Industrie		Abbau- land		Grünan- lagen
in Hektar								
<b>Stadtverband Saarbrücken</b>								
Saarbrücken, Landeshauptstadt	16 706	3 504	2 022	456	205	22	271	137
Friedrichsthal, Stadt	907	244	168	23	69	3	19	8
Großrosseln	2 520	278	151	34	88	3	17	2
Heusweiler	3 994	619	350	26	23	1	26	6
Kleinblittersdorf	2 729	330	213	40	10	-	15	3
Püttlingen, Stadt	2 394	493	358	30	44	15	53	39
Quierschied	2 022	417	234	58	101	-	30	17
Riegelsberg	1 470	348	269	5	9	1	12	5
Sulzbach/Saar, Stadt	1 613	407	236	72	57	-	34	15
Völklingen, Stadt	6 706	1 280	511	388	120	5	97	28
<b>Stadtverband insgesamt</b>	<b>41 061</b>	<b>7 920</b>	<b>4 511</b>	<b>1 131</b>	<b>727</b>	<b>50</b>	<b>575</b>	<b>261</b>
<b>Landkreis Merzig-Wadern</b>								
Beckingen	5 163	486	326	16	24	20	12	4
Losheim am See	9 679	550	380	45	36	25	61	39
Merzig, Kreisstadt	10 879	956	632	100	53	17	42	22
Mettlach	7 797	399	273	33	27	4	37	25
Perl	7 507	303	153	50	86	67	18	3
Wadern, Stadt	11 097	696	403	57	42	20	97	31
Weiskirchen	3 364	247	152	13	7	1	101	18
<b>Landkreis insgesamt</b>	<b>55 486</b>	<b>3 638</b>	<b>2 320</b>	<b>315</b>	<b>273</b>	<b>153</b>	<b>367</b>	<b>142</b>
<b>Landkreis Neunkirchen</b>								
Eppelborn	4 703	494	316	12	15	1	26	5
Illingen	3 608	529	318	23	40	11	22	9
Merchweiler	1 278	266	211	7	4	-	8	2
Neunkirchen, Kreisstadt	7 504	1 278	550	293	245	47	128	84
Ottweiler, Stadt	4 551	418	301	16	7	4	32	16
Schiffweiler	2 132	416	282	18	82	60	22	8
Spiesen-Elversberg	1 140	300	236	13	11	10	8	2
<b>Landkreis insgesamt</b>	<b>24 916</b>	<b>3 702</b>	<b>2 214</b>	<b>382</b>	<b>404</b>	<b>132</b>	<b>247</b>	<b>126</b>

## Flächenerhebung 1997

Verkehrsfläche zusammen	Darunter:	Landwirtschaftsfläche	Waldfläche	Wasserfläche	Fläche anderer Nutzung	Darunter:		Gemeinde Kreis
	Straßen, Wege, Plätze					Friedhof	Unland	
in Hektar								
<b>Stadtverband Saarbrücken</b>								
1 678	1 258	3 204	7 474	149	220	120	84	Saarbrücken, Landeshauptstadt
111	96	43	402	7	12	6	5	Friedrichsthal, Stadt
94	74	613	1 404	7	20	11	9	Großrosseln
303	291	2 474	504	18	26	9	17	Heusweiler
152	133	1 601	564	37	20	3	16	Kleinblittersdorf
139	130	1 208	430	16	10	7	3	Püttlingen, Stadt
163	140	163	1 096	6	45	8	8	Quierschied
80	75	490	512	5	13	9	5	Riegelsberg
182	155	61	847	6	19	13	5	Sulzbach/Saar, Stadt
401	318	893	3 824	57	34	17	12	Völklingen, Stadt
<b>3 305</b>	<b>2 671</b>	<b>10 749</b>	<b>17 057</b>	<b>310</b>	<b>419</b>	<b>204</b>	<b>164</b>	<b>Stadtverband insgesamt</b>
<b>Landkreis Merzig-Wadern</b>								
217	204	2 670	1 668	47	40	6	32	Beckingen
442	425	4 274	4 228	53	35	5	30	Losheim am See
585	530	5 748	3 119	149	228	19	97	Merzig, Kreisstadt
284	270	3 228	3 667	134	21	5	15	Mettlach
333	300	4 737	1 945	37	48	5	21	Perl
452	435	4 991	4 688	96	34	7	22	Wadern, Stadt
118	118	1 271	1 589	20	11	3	6	Weiskirchen
<b>2 432</b>	<b>2 282</b>	<b>26 919</b>	<b>20 903</b>	<b>536</b>	<b>418</b>	<b>50</b>	<b>223</b>	<b>Landkreis insgesamt</b>
<b>Landkreis Neunkirchen</b>								
267	245	2 779	1 047	28	47	7	37	Eppelborn
245	227	2 195	530	15	31	8	23	Illingen
127	92	466	390	2	15	4	7	Merchweiler
604	498	1 727	3 304	90	127	40	86	Neunkirchen, Kreisstadt
260	233	2 486	1 160	37	152	9	19	Ottweiler, Stadt
149	115	1 007	410	13	33	8	24	Schiffweiler
73	73	219	514	-	15	9	5	Spiesen-Elversberg
<b>1 724</b>	<b>1 482</b>	<b>10 879</b>	<b>7 356</b>	<b>185</b>	<b>419</b>	<b>87</b>	<b>201</b>	<b>Landkreis insgesamt</b>

# Flächenerhebung 1997

Gemeinde Kreis	Boden- fläche insge- samt	Gebäude- und Freifläche zusam- men	Darunter:		Betriebs- fläche zusam- men	Darunter:	Erho- lungsflä- che zu- sammen	Darunter:
			Wohnen	Gewerbe, Industrie		Abbau- land		Grünan- lagen
in Hektar								
<b>Landkreis Saarlouis</b>								
Dillingen, Stadt	2 207	633	228	230	47	14	26	12
Lebach	6 415	621	386	29	29	20	26	4
Nalbach	2 246	266	167	13	9	8	7	1
Rehlingen-Siersburg	6 116	497	322	40	17	10	40	14
Saarlouis, Kreisstadt	4 327	1 097	550	286	144	3	86	58
Saarwellingen	4 165	471	227	97	39	10	22	11
Schmelz	5 864	526	312	45	7	-	23	11
Schwalbach/Saar	2 733	464	337	29	34	3	30	5
Überherrn	3 430	438	197	71	134	2	26	8
Wadgassen	2 593	433	326	18	53	14	15	2
Wallerfangen	4 217	306	181	1	3	-	74	12
Bous	761	204	116	46	35	-	6	3
Ensdorf	839	214	112	44	89	-	17	5
<b>Landkreis insgesamt</b>	<b>45 912</b>	<b>6 170</b>	<b>3 463</b>	<b>949</b>	<b>640</b>	<b>85</b>	<b>398</b>	<b>145</b>
<b>Saarpfalz-Kreis</b>								
Bexbach, Stadt	3 109	602	309	47	69	16	29	7
Blieskastel, Stadt	11 033	763	528	59	17	14	31	6
Gersheim	5 748	275	177	22	8	5	26	1
Homburg, Kreisstadt	8 264	1 299	725	256	59	3	116	46
Kirkel	3 138	390	188	42	23	2	9	2
Mandelbachtal	5 770	363	227	9	74	11	17	6
St. Ingbert, Stadt	4 995	1 091	649	271	28	1	42	16
<b>Landkreis insgesamt</b>	<b>42 057</b>	<b>4 784</b>	<b>2 805</b>	<b>706</b>	<b>277</b>	<b>52</b>	<b>270</b>	<b>84</b>
<b>Landkreis St. Wendel</b>								
Freisen	4 804	302	186	28	15	6	17	4
Marpingen	3 968	325	247	7	4	3	21	5
Namborn	2 600	231	182	3	4	1	12	2
Nohfelden	10 071	450	283	38	42	28	61	27
Nonnweiler	6 675	422	227	59	31	16	20	7
Oberthal	2 386	188	142	2	20	19	9	2
St. Wendel, Kreisstadt	11 353	894	613	64	44	14	65	18
Tholey	5 756	446	294	21	23	3	28	14
<b>Landkreis insgesamt</b>	<b>47 613</b>	<b>3 259</b>	<b>2 174</b>	<b>223</b>	<b>183</b>	<b>90</b>	<b>235</b>	<b>80</b>
<b>SAARLAND</b>	<b>257 045</b>	<b>29 473</b>	<b>17 488</b>	<b>3 706</b>	<b>2 504</b>	<b>563</b>	<b>2 092</b>	<b>836</b>



## Flächenerhebung 1997

Verkehrsfläche zusammen	Darunter:	Landwirtschaftsfläche	Waldfläche	Wasserfläche	Fläche anderer Nutzung	Darunter:		Gemeinde Kreis
	Straßen, Wege, Plätze					Friedhof	Unland	
in Hektar								
<b>Landkreis Saarlouis</b>								
188	157	498	641	118	57	7	45	Dillingen, Stadt
331	299	3 769	1 379	31	230	8	97	Lebach
83	75	1 239	504	108	30	3	27	Nalbach
281	245	3 625	1 427	125	103	5	89	Rehlingen-Siersburg
386	362	1 852	448	108	205	28	19	Saarlouis, Kreisstadt
182	178	1 911	1 494	28	19	5	8	Saarwellingen
293	266	3 274	1 584	61	97	6	54	Schmelz
147	146	1 285	739	3	30	9	21	Schwalbach/Saar
150	126	1 848	809	14	12	7	5	Überherrn
155	126	772	1 108	42	15	9	6	Wadgassen
213	177	2 802	761	26	31	4	27	Wallerfangen
55	41	290	145	22	4	3	1	Bous
67	45	283	133	27	9	2	7	Ensdorf
<b>2 529</b>	<b>2 242</b>	<b>23 447</b>	<b>11 174</b>	<b>712</b>	<b>842</b>	<b>94</b>	<b>406</b>	<b>Landkreis insgesamt</b>
<b>Saarpfalz-Kreis</b>								
193	175	1 176	856	10	175	9	23	Bexbach, Stadt
449	411	6 569	3 030	83	90	10	78	Blieskastel, Stadt
179	161	3 998	1 047	39	177	3	174	Gersheim
669	553	2 398	3 610	64	50	22	22	Homburg, Kreisstadt
285	228	904	1 505	13	8	4	3	Kirkel
188	188	3 870	1 185	21	52	4	48	Mandelbachtal
407	359	747	2 622	11	47	36	9	St. Ingbert, Stadt
<b>2 371</b>	<b>2 074</b>	<b>19 661</b>	<b>13 855</b>	<b>241</b>	<b>598</b>	<b>88</b>	<b>357</b>	<b>Landkreis insgesamt</b>
<b>Landkreis St. Wendel</b>								
445	396	2 674	1 218	22	111	4	95	Freisen
150	150	2 462	909	21	76	5	71	Marpingen
167	140	1 522	532	11	120	3	117	Namborn
593	536	4 224	4 440	154	108	8	93	Nohfelden
582	536	2 406	3 044	124	45	6	25	Nonnweiler
119	101	1 181	812	11	47	4	43	Oberthal
790	725	6 352	2 998	69	140	18	58	St. Wendel, Kreisstadt
320	315	3 351	1 524	16	48	7	41	Tholey
<b>3 166</b>	<b>2 899</b>	<b>24 171</b>	<b>15 476</b>	<b>429</b>	<b>695</b>	<b>55</b>	<b>543</b>	<b>Landkreis insgesamt</b>
<b>15 526</b>	<b>13 651</b>	<b>115 827</b>	<b>85 820</b>	<b>2 415</b>	<b>3 389</b>	<b>578</b>	<b>1 893</b>	<b>SAARLAND</b>

# Landwirtschaft 1997

Gemeinde Kreis	Betriebsgrößenstruktur							
	Betriebe mit 1 u. mehr ha LF		davon Betriebe mit ... bis unter ... ha LF					
			1 - 5		5 - 20		20 und mehr	
	Betriebe	LF	Betriebe	LF	Betriebe	LF	Betriebe	LF
<b>Stadtverband Saarbrücken</b>								
Saarbrücken, Landeshauptstadt	39	1 148	12	30	13	129	14	989
Friedrichsthal, Stadt	1	2	1	2	-	-	-	-
Großrosseln	7	248	2	5	1	7	4	236
Heusweiler	47	1 844	11	34	11	116	25	1 694
Kleinblittersdorf	42	1 687	6	20	19	240	17	1 427
Püttlingen, Stadt	37	816	14	38	12	129	11	649
Quierschied	2	11	1	3	1	8	-	-
Riegelsberg	14	255	8	21	4	29	2	206
Sulzbach/Saar, Stadt	1	5	-	-	1	5	-	-
Völklingen, Stadt	10	171	4	11	1	11	5	149
<b>Stadtverband insgesamt</b>	<b>200</b>	<b>6 189</b>	<b>59</b>	<b>164</b>	<b>63</b>	<b>675</b>	<b>78</b>	<b>5 350</b>
<b>Landkreis Merzig-Wadern</b>								
Beckingen	51	1 271	13	35	15	152	23	1 084
Losheim am See	86	2 955	24	69	34	351	28	2 534
Merzig, Kreisstadt	106	3 817	25	59	34	345	47	3 413
Mettlach	80	2 301	22	53	26	277	32	1 971
Perl	141	4 016	44	119	42	433	55	3 464
Wadern, Stadt	94	2 899	38	99	19	196	37	2 605
Weiskirchen	34	643	9	26	14	144	11	474
<b>Landkreis insgesamt</b>	<b>592</b>	<b>17 902</b>	<b>175</b>	<b>459</b>	<b>184</b>	<b>1 897</b>	<b>233</b>	<b>15 545</b>
<b>Landkreis Neunkirchen</b>								
Eppelborn	59	2 542	17	44	11	114	31	2 384
Illingen	43	1 865	9	24	9	77	25	1 764
Merchweiler	10	286	5	13	1	9	4	264
Neunkirchen, Kreisstadt	30	842	14	33	7	72	9	737
Ottweiler, Stadt	41	1 235	11	30	11	138	19	1 067
Schiffweiler	20	623	6	14	5	55	9	553
Spiesen-Elversberg	-	-	-	-	-	-	-	-
<b>Landkreis insgesamt</b>	<b>203</b>	<b>7 393</b>	<b>62</b>	<b>160</b>	<b>44</b>	<b>465</b>	<b>97</b>	<b>6 769</b>

Betriebsgrößenstruktur								Gemeinde Kreis
Betriebe mit 1 u. mehr ha LF		davon Betriebe mit ... bis unter ... ha LF						
		1 - 5		5 - 20		20 und mehr		
Betriebe	LF	Betriebe	LF	Betriebe	LF	Betriebe	LF	
<b>Landkreis Saarlouis</b>								
10	111	5	13	2	12	3	86	Dillingen, Stadt
76	3 330	20	57	11	113	45	3 159	Lebach
25	500	13	33	4	32	8	435	Nalbach
70	2 435	24	65	20	251	26	2 118	Rehlingen-Siersburg
44	1 095	19	57	16	180	9	858	Saarlouis, Kreisstadt
36	1 496	12	27	8	94	16	1 375	Saarwellingen
34	1 344	13	35	3	23	18	1 285	Schmelz
16	473	7	19	3	39	6	415	Schwalbach/Saar
30	1 207	11	23	7	75	12	1 109	Überherrn
10	214	3	8	4	34	3	173	Wadgassen
42	2 347	10	20	6	68	26	2 258	Wallerfangen
4	83	3	6	-	-	1	77	Bous
1	15	-	-	1	15	-	-	Ensdorf
<b>398</b>	<b>14 651</b>	<b>140</b>	<b>365</b>	<b>85</b>	<b>937</b>	<b>173</b>	<b>13 349</b>	<b>Landkreis insgesamt</b>
<b>Saarpfalz-Kreis</b>								
19	920	4	11	5	51	10	858	Bexbach, Stadt
119	4 522	36	95	32	386	51	4 040	Blieskastel, Stadt
89	2 875	26	77	19	218	44	2 581	Gersheim
31	1 097	6	10	5	46	20	1 041	Homburg, Kreisstadt
16	915	2	6	-	-	14	909	Kirkel
78	2 217	21	51	23	263	34	1 903	Mandelbachtal
16	295	9	19	1	13	6	264	St. Ingbert, Stadt
<b>368</b>	<b>12 843</b>	<b>104</b>	<b>270</b>	<b>85</b>	<b>977</b>	<b>179</b>	<b>11 596</b>	<b>Landkreis insgesamt</b>
<b>Landkreis St. Wendel</b>								
47	1 544	13	37	14	167	20	1 341	Freisen
49	1 535	17	47	12	111	20	1 377	Marpingen
32	1 509	10	32	6	60	16	1 418	Namborn
90	2 285	36	90	25	261	29	1 934	Nohfelden
43	1 123	15	39	12	103	16	982	Nonnweiler
25	1 209	8	18	2	13	15	1 178	Oberthal
109	4 778	38	111	17	220	54	4 448	St. Wendel, Kreisstadt
42	1 591	13	28	11	122	18	1 441	Tholey
<b>437</b>	<b>15 575</b>	<b>150</b>	<b>400</b>	<b>99</b>	<b>1 057</b>	<b>188</b>	<b>14 118</b>	<b>Landkreis insgesamt</b>
<b>2 198</b>	<b>74 551</b>	<b>690</b>	<b>1 818</b>	<b>560</b>	<b>6 007</b>	<b>948</b>	<b>66 727</b>	<b>SAARLAND</b>

# Landwirtschaft 1996

Gemeinde Kreis	Viehhaltung									
	Pferde		Rindvieh		dar.: Milchkü- he <sup>1)</sup>		Schweine		Hühner	
	Halter	Tiere	Halter	Tiere	Halter	Tiere	Halter	Tiere	Halter	Tiere
<b>Stadtverband Saarbrücken</b>										
Saarbrücken, Landeshauptstadt	40	522	15	513	6	152	8	34	23	774
Friedrichsthal, Stadt	3	32	-	-	-	-	-	-	1	30
Großrosseln	4	27	1	5	-	-	-	-	6	125
Heusweiler	21	96	37	2 341	15	558	12	340	17	12 192
Kleinblittersdorf	19	262	19	552	4	48	13	69	23	5 486
Püttlingen, Stadt	17	159	18	158	6	14	9	36	18	436
Quierschied	4	14	3	30	1	9	2	7	3	83
Riegelsberg	6	22	7	143	2	37	5	12	15	474
Sulzbach/Saar, Stadt	4	13	1	10	-	-	1	8	1	20
Völklingen, Stadt	9	67	4	41	-	-	-	-	5	5 323
<b>Stadtverband insgesamt</b>	<b>127</b>	<b>1 214</b>	<b>105</b>	<b>3 793</b>	<b>34</b>	<b>818</b>	<b>50</b>	<b>506</b>	<b>112</b>	<b>24 943</b>
<b>Landkreis Merzig-Wadern</b>										
Beckingen	22	246	28	629	4	112	11	117	22	2 394
Losheim am See	25	157	62	2 917	21	665	29	339	20	957
Merzig, Kreisstadt	25	246	75	3 345	35	933	46	2 226	29	3 644
Mettlach	16	70	58	2 716	27	817	42	1 443	26	877
Perl	14	24	72	3 990	38	1 207	56	2 834	41	3 508
Wadern, Stadt	26	183	46	2 210	17	551	14	541	29	22 756
Weiskirchen	9	75	22	481	5	53	11	210	12	252
<b>Landkreis insgesamt</b>	<b>137</b>	<b>1 001</b>	<b>363</b>	<b>16 288</b>	<b>147</b>	<b>4 338</b>	<b>209</b>	<b>7 710</b>	<b>179</b>	<b>34 388</b>
<b>Landkreis Neunkirchen</b>										
Eppelborn	25	93	37	1 887	16	600	13	1 315	24	12 374
Illingen	31	198	33	2 397	19	787	3	10	13	6 420
Merchweiler	4	11	3	288	2	111	-	-	1	9 500
Neunkirchen, Kreisstadt	14	69	21	446	5	105	7	201	17	7 091
Ottweiler, Stadt	19	163	30	1 384	12	294	7	55	22	6 362
Schiffweiler	22	72	16	563	8	107	3	9	14	245
Spiesen-Elversberg	6	38	1	3	1	1	-	-	5	125
<b>Landkreis insgesamt</b>	<b>121</b>	<b>644</b>	<b>141</b>	<b>6 968</b>	<b>63</b>	<b>2 005</b>	<b>33</b>	<b>1 590</b>	<b>96</b>	<b>42 117</b>

<sup>1)</sup> Ohne Ammen- und Mutterkühe.

# Landwirtschaft 1996

Viehhaltung										Gemeinde Kreis
Pferde		Rindvieh		dar.: Milchkü- he <sup>1)</sup>		Schweine		Hühner		
Halter	Tiere	Halter	Tiere	Halter	Tiere	Halter	Tiere	Halter	Tiere	
										<b>Landkreis Saarlouis</b>
5	56	5	39	1	4	2	4	5	225	Dillingen, Stadt
18	56	59	3 468	33	1 051	19	924	26	6 246	Lebach
10	68	8	335	2	28	6	32	13	269	Nalbach
28	88	50	2 250	20	623	23	2 011	34	812	Rehlingen-Siersburg
5	123	8	202	4	37	5	59	4	150	Saarlouis, Kreisstadt
25	149	22	1 255	12	390	12	489	9	220	Saarwellingen
12	105	27	1 090	9	288	11	142	16	37 050	Schmelz
19	66	7	325	3	91	5	74	11	269	Schwalbach/Saar
11	104	12	493	3	115	5	18	9	2 677	Überherrn
8	25	2	10	-	-	1	4	3	7 514	Wadgassen
11	76	20	1 254	7	315	10	940	10	182	Wallerfangen
3	24	1	3	1	1	-	-	1	8	Bous
3	8	1	15	-	-	1	1	3	51	Ensdorf
<b>158</b>	<b>948</b>	<b>222</b>	<b>10 739</b>	<b>95</b>	<b>2 943</b>	<b>100</b>	<b>4 698</b>	<b>144</b>	<b>55 673</b>	<b>Landkreis insgesamt</b>
										<b>Saarpfalz-Kreis</b>
15	140	12	545	3	136	5	85	9	2 935	Bexbach, Stadt
46	307	77	3 504	37	1 060	43	2 015	59	4 709	Blieskastel, Stadt
22	214	61	2 355	22	523	19	137	43	3 635	Gersheim
20	123	19	1 171	12	370	5	168	15	1 037	Homburg, Kreisstadt
16	183	14	613	6	193	8	575	10	264	Kirkel
30	373	40	1 326	13	304	18	255	38	7 795	Mandelbachtal
10	90	7	125	-	-	3	252	9	2 201	St. Ingbert, Stadt
<b>159</b>	<b>1 430</b>	<b>230</b>	<b>9 639</b>	<b>93</b>	<b>2 586</b>	<b>101</b>	<b>3 487</b>	<b>183</b>	<b>22 576</b>	<b>Landkreis insgesamt</b>
										<b>Landkreis St. Wendel</b>
10	72	32	2 128	12	331	18	1 465	5	107	Freisen
14	51	26	1 118	10	420	5	140	13	3 273	Marpingen
9	41	26	2 067	13	680	3	9	16	1 320	Namborn
26	181	59	2 076	22	466	25	521	40	773	Nohfelden
9	37	24	1 079	13	279	4	883	4	90	Nonnweiler
14	38	19	1 381	10	452	10	724	9	325	Oberthal
48	339	63	4 509	36	1 542	17	2 346	34	2 706	St. Wendel, Kreisstadt
14	119	19	1 530	11	411	8	82	15	5 496	Tholey
<b>144</b>	<b>878</b>	<b>268</b>	<b>15 888</b>	<b>127</b>	<b>4 581</b>	<b>90</b>	<b>6 170</b>	<b>136</b>	<b>14 090</b>	<b>Landkreis insgesamt</b>
<b>846</b>	<b>6 115</b>	<b>1 329</b>	<b>63 315</b>	<b>559</b>	<b>17 271</b>	<b>583</b>	<b>24 161</b>	<b>850</b>	<b>193 787</b>	<b>SAARLAND</b>

## Bautätigkeit und Wohnungswesen 1997

Gemeinde Kreis	Fertiggestellte Nichtwohn- gebäude insge- samt	Fertiggestellte Wohngebäude		
		insgesamt	darunter:	
			Gebäude mit 1 u. 2 Wohnungen	Gebäude mit 3 und mehr Wohnungen <sup>1)</sup>
<b>Stadtverband Saarbrücken</b>				
Saarbrücken, Landeshauptstadt	51	176	120	54
Friedrichsthal, Stadt	3	11	9	2
Großrosseln	3	11	11	-
Heusweiler	5	55	52	3
Kleinblittersdorf	5	26	23	3
Püttlingen, Stadt	2	39	33	6
Quierschied	4	23	21	2
Riegelsberg	1	65	53	12
Sulzbach/Saar, Stadt	2	11	9	2
Völklingen, Stadt	5	88	70	18
<b>Stadtverband insgesamt</b>	<b>81</b>	<b>505</b>	<b>401</b>	<b>102</b>
<b>Landkreis Merzig-Wadern</b>				
Beckingen	6	56	50	6
Losheim am See	7	56	52	4
Merzig, Kreisstadt	11	76	65	11
Mettlach	3	59	56	3
Perl	8	31	25	3
Wadern, Stadt	5	72	67	5
Weiskirchen	3	33	31	2
<b>Landkreis insgesamt</b>	<b>43</b>	<b>383</b>	<b>346</b>	<b>34</b>
<b>Landkreis Neunkirchen</b>				
Eppelborn	5	40	34	6
Illingen	11	23	22	1
Merchweiler	-	22	19	3
Neunkirchen, Kreisstadt	14	80	51	28
Ottweiler, Stadt	-	23	18	5
Schiffweiler	4	36	32	4
Spiesen-Elversberg	1	9	6	3
<b>Landkreis insgesamt</b>	<b>35</b>	<b>233</b>	<b>182</b>	<b>50</b>

1) Ohne Wohnheime. 2) Im Wohn- und Nichtwohnbau einschließlich Baumaßnahmen an bestehenden Gebäuden.

## Bautätigkeit und Wohnungswesen 1997

Fertiggestellte Wohnungen <sup>2)</sup>						Gemeinde Kreis
insgesamt	in neu erricht. Wohngeb. mit 1 u. 2 Wohn.	von den Wohnungen hatten Wohnräume mit 6 und mehr m <sup>2</sup> einschließlich Küche				
		1 und 2	3	4	5 u. mehr	
						<b>Stadtverband Saarbrücken</b>
785	144	224	154	193	214	Saarbrücken, Landeshauptstadt
38	10	2	8	13	15	Friedrichsthal, Stadt
29	14	-	12	4	13	Großrosseln
103	65	6	14	21	62	Heusweiler
67	29	5	14	18	30	Kleinblittersdorf
84	43	4	11	15	54	Püttlingen, Stadt
45	30	4	7	10	24	Quierschied
157	69	9	32	28	88	Riegelsberg
34	13	6	4	6	18	Sulzbach/Saar, Stadt
211	82	10	22	58	121	Völklingen, Stadt
<b>1 553</b>	<b>499</b>	<b>270</b>	<b>278</b>	<b>366</b>	<b>639</b>	<b>Stadtverband insgesamt</b>
						<b>Landkreis Merzig-Wadern</b>
116	62	5	25	25	61	Beckingen
109	68	5	16	28	60	Losheim am See
259	87	23	74	51	111	Merzig, Kreisstadt
107	68	12	12	13	70	Mettlach
56	28	3	3	15	35	Perl
162	88	9	37	29	87	Wadern, Stadt
64	39	15	8	6	35	Weiskirchen
<b>873</b>	<b>440</b>	<b>72</b>	<b>175</b>	<b>167</b>	<b>459</b>	<b>Landkreis insgesamt</b>
						<b>Landkreis Neunkirchen</b>
90	42	-	13	25	52	Eppelborn
51	29	-2	7	10	36	Illingen
47	21	1	11	3	32	Merchweiler
343	62	73	107	86	77	Neunkirchen, Kreisstadt
63	24	1	15	18	29	Ottweiler, Stadt
62	41	3	7	3	49	Schiffweiler
28	9	1	11	7	9	Spiesen-Elversberg
<b>684</b>	<b>228</b>	<b>77</b>	<b>171</b>	<b>152</b>	<b>284</b>	<b>Landkreis insgesamt</b>

## Bautätigkeit und Wohnungswesen 1997

Gemeinde Kreis	Fertiggestellte Nichtwohn- gebäude insge- samt	Fertiggestellte Wohngebäude		
		insgesamt	darunter:	
			Gebäude mit 1 u. 2 Wohnungen	Gebäude mit 3 und mehr Wohnungen <sup>1)</sup>
<b>Landkreis Saarlouis</b>				
Dillingen, Stadt	5	31	24	7
Lebach	7	41	35	6
Nalbach	2	34	32	2
Rehlingen-Siersburg	4	55	49	6
Saarlouis, Kreisstadt	7	85	68	17
Saarwellingen	4	56	49	7
Schmelz	5	52	48	4
Schwalbach/Saar	5	23	22	1
Überherrn	5	69	68	1
Wadgassen	1	38	33	5
Wallerfangen	-	17	15	1
Bous	1	5	3	2
Ensdorf	2	10	8	2
<b>Landkreis insgesamt</b>	<b>48</b>	<b>516</b>	<b>454</b>	<b>61</b>
<b>Saarpfalz-Kreis</b>				
Bexbach, Stadt	8	26	21	4
Blieskastel, Stadt	14	53	49	4
Gersheim	3	16	16	-
Homburg, Kreisstadt	9	82	64	18
Kirkel	6	42	36	6
Mandelbachtal	-	41	34	7
St. Ingbert, Stadt	6	55	45	10
<b>Landkreis insgesamt</b>	<b>46</b>	<b>315</b>	<b>265</b>	<b>49</b>
<b>Landkreis St. Wendel</b>				
Freisen	2	13	13	-
Marpingen	1	27	24	3
Namborn	1	6	6	-
Nohfelden	2	9	7	2
Nonnweiler	4	8	7	1
Oberthal	2	6	6	-
St. Wendel, Kreisstadt	5	29	22	7
Tholey	1	23	20	3
<b>Landkreis insgesamt</b>	<b>18</b>	<b>121</b>	<b>105</b>	<b>16</b>
<b>SAARLAND</b>	<b>271</b>	<b>2 073</b>	<b>1 753</b>	<b>312</b>

1) Ohne Wohnheime. 2) Im Wohn- und Nichtwohnbau einschließlich Baumaßnahmen an bestehenden Gebäuden.



## Bautätigkeit und Wohnungswesen 1997

Fertiggestellte Wohnungen <sup>2)</sup>						Gemeinde Kreis
insgesamt	in neu erricht. Wohngeb. mit 1 u. 2 Wohn.	von den Wohnungen hatten Wohnräume mit 6 und mehr m <sup>2</sup> einschließlich Küche				
		1 und 2	3	4	5 u. mehr	
						<b>Landkreis Saarlouis</b>
73	34	7	16	15	35	Dillingen, Stadt
110	41	5	20	26	59	Lebach
62	38	3	5	14	40	Nalbach
117	64	4	13	32	68	Rehlingen-Siersburg
259	83	34	55	85	85	Saarlouis, Kreisstadt
127	62	3	26	38	60	Saarwellingen
93	54	1	3	27	62	Schmelz
60	28	7	8	12	33	Schwalbach/Saar
91	79	5	4	17	65	Überherrn
81	44	-	10	14	57	Wadgassen
42	20	2	6	11	23	Wallerfangen
32	3	21	3	4	4	Bous
20	8	-	2	5	13	Ensdorf
<b>1 167</b>	<b>558</b>	<b>92</b>	<b>171</b>	<b>300</b>	<b>604</b>	<b>Landkreis insgesamt</b>
						<b>Saarpfalz-Kreis</b>
64	27	4	15	14	31	Bexbach, Stadt
114	64	2	13	23	76	Blieskastel, Stadt
33	19	3	1	2	27	Gersheim
309	73	23	105	72	109	Homburg, Kreisstadt
88	45	2	23	21	42	Kirkel
95	41	4	14	19	58	Mandelbachtal
128	57	15	15	44	54	St. Ingbert, Stadt
<b>831</b>	<b>326</b>	<b>53</b>	<b>186</b>	<b>195</b>	<b>397</b>	<b>Landkreis insgesamt</b>
						<b>Landkreis St. Wendel</b>
23	18	-	4	-	19	Freisen
56	32	4	6	3	43	Marpingen
11	8	1	1	2	7	Namborn
23	9	4	3	6	10	Nohfelden
23	7	4	7	2	10	Nonnweiler
10	7	-	-	6	4	Oberthal
91	30	9	14	36	32	St. Wendel, Kreisstadt
52	25	11	15	2	24	Tholey
<b>289</b>	<b>136</b>	<b>33</b>	<b>50</b>	<b>57</b>	<b>149</b>	<b>Landkreis insgesamt</b>
<b>5 397</b>	<b>2 187</b>	<b>597</b>	<b>1 031</b>	<b>1 237</b>	<b>2 532</b>	<b>SAARLAND</b>

## Wohnungsbestand 1997

Gemeinde Kreis	Wohngebäude			Wohnungen in Wohn- und Nichtwohn- gebäuden	Einwohner je Wohnung
	insgesamt	Wohnfläche in 100 m <sup>2</sup>	Wohnungen		
<b>Stadtverband Saarbrücken</b>					
Saarbrücken, Landeshauptstadt	34 628	76 915	95 883	97 321	1,9
Friedrichsthal, Stadt	3 040	4 638	5 219	5 279	2,3
Großrosseln	2 827	4 234	4 218	4 271	2,3
Heusweiler	5 554	8 581	8 371	8 476	2,4
Kleinblittersdorf	3 315	5 114	5 054	5 109	2,6
Püttlingen, Stadt	5 818	9 087	8 988	9 082	2,3
Quierschied	4 587	6 524	6 792	6 854	2,2
Riegelsberg	4 316	6 708	6 627	6 722	2,2
Sulzbach/Saar, Stadt	4 669	7 424	8 796	8 906	2,2
Völklingen, Stadt	10 255	17 985	19 811	20 142	2,2
<b>Stadtverband insgesamt</b>	<b>79 009</b>	<b>147 211</b>	<b>169 759</b>	<b>172 162</b>	<b>2,1</b>
<b>Landkreis Merzig-Wadern</b>					
Beckingen	5 063	7 488	6 567	6 629	2,5
Losheim am See	5 022	7 176	6 237	6 321	2,6
Merzig, Kreisstadt	8 708	13 522	12 401	12 750	2,4
Mettlach	3 808	5 420	4 859	4 949	2,4
Perl	1 940	3 010	2 407	2 500	2,5
Wadern, Stadt	5 173	7 560	6 589	6 729	2,6
Weiskirchen	1 964	2 880	2 555	2 594	2,5
<b>Landkreis insgesamt</b>	<b>31 678</b>	<b>47 056</b>	<b>41 615</b>	<b>42 472</b>	<b>2,5</b>
<b>Landkreis Neunkirchen</b>					
Eppelborn	5 276	8 085	7 700	7 773	2,4
Illingen	5 644	8 363	8 077	8 168	2,4
Merchweiler	3 502	4 881	5 187	5 237	2,2
Neunkirchen, Kreisstadt	11 275	21 028	24 218	24 797	2,1
Ottweiler, Stadt	4 265	6 658	6 697	6 841	2,3
Schiffweiler	5 268	7 409	7 631	7 688	2,3
Spiesen-Elversberg	4 150	6 465	6 924	7 005	2,1
<b>Landkreis insgesamt</b>	<b>39 380</b>	<b>62 889</b>	<b>66 434</b>	<b>67 509</b>	<b>2,2</b>

## Wohnungsbestand 1997

Wohngebäude			Wohnungen in Wohn- und Nichtwohn- gebäuden	Einwohner je Wohnung	Gemeinde Kreis
insgesamt	Wohnfläche in 100 m <sup>2</sup>	Wohnungen			
					<b>Landkreis Saarlouis</b>
5 228	9 351	9 867	10 091	2,2	Dillingen, Stadt
5 587	8 554	7 655	7 785	3,1	Lebach
2 978	4 412	3 976	4 006	2,4	Nalbach
4 642	6 911	6 031	6 094	2,6	Rehlingen-Siersburg
9 776	16 596	17 210	17 559	2,2	Saarlouis, Kreisstadt
4 281	6 237	5 697	5 756	2,4	Saarwellingen
5 108	7 467	6 730	6 819	2,5	Schmelz
5 689	8 300	7 923	8 000	2,4	Schwalbach/Saar
3 656	5 340	4 913	4 953	2,4	Überherrn
5 633	8 413	8 060	8 117	2,3	Wadgassen
3 023	4 453	4 046	4 091	2,4	Wallerfangen
2 040	3 236	3 221	3 288	2,3	Bous
2 102	2 947	2 789	2 806	2,4	Ensdorf
<b>59 743</b>	<b>92 215</b>	<b>88 118</b>	<b>89 365</b>	<b>2,4</b>	<b>Landkreis insgesamt</b>
					<b>Saarpfalz-Kreis</b>
5 794	8 409	8 250	8 380	2,3	Bexbach, Stadt
7 066	10 448	9 657	9 750	2,4	Blieskastel, Stadt
2 144	3 125	2 776	2 806	2,6	Gersheim
10 331	18 815	20 548	21 047	2,2	Homburg, Kreisstadt
3 101	4 635	4 381	4 442	2,3	Kirkel
3 632	5 464	4 815	4 867	2,4	Mandelbachtal
11 558	17 857	18 448	18 712	2,2	St. Ingbert, Stadt
<b>43 626</b>	<b>68 753</b>	<b>68 875</b>	<b>70 004</b>	<b>2,3</b>	<b>Landkreis insgesamt</b>
					<b>Landkreis St. Wendel</b>
2 507	3 877	3 438	3 478	2,5	Freisen
3 453	5 180	4 787	4 824	2,5	Marpingen
2 308	3 382	3 131	3 160	2,4	Namborn
3 307	4 921	4 552	4 591	2,4	Nohfelden
2 807	4 132	3 634	3 687	2,5	Nonnweiler
1 972	2 923	2 593	2 613	2,5	Oberthal
7 872	12 274	11 740	11 965	2,3	St. Wendel, Kreisstadt
3 797	5 773	4 996	5 068	2,6	Tholey
<b>28 023</b>	<b>42 463</b>	<b>38 871</b>	<b>39 386</b>	<b>2,4</b>	<b>Landkreis insgesamt</b>
<b>281 459</b>	<b>460 588</b>	<b>473 672</b>	<b>480 898</b>	<b>2,3</b>	<b>SAARLAND</b>

## Unfälle im Straßenverkehr 1997

Gemeinde Kreis	Unfälle <sup>1)</sup>				Verunglückte			
	insgesamt	und zwar			insgesamt	davon		
		innerorts	mit Personen- schaden	mit schwerem Sach- schaden		Getötete <sup>2)</sup>	Schwer- verletzte	Leicht- verletzte
<b>Stadtverband Saarbrücken</b>								
Saarbrücken, Landeshauptstadt	1 297	1 008	985	227	1 243	11	154	1 078
Friedrichsthal, Stadt	80	44	54	23	75	1	12	62
Großrosseln	33	24	22	8	26	-	4	22
Heusweiler	97	64	77	15	99	2	11	86
Kleinblittersdorf	47	21	39	5	48	-	8	40
Püttlingen, Stadt	63	52	50	10	67	-	7	60
Quierschied	76	37	57	16	75	-	8	67
Riegelsberg	79	68	60	10	78	-	5	73
Sulzbach/Saar, Stadt	117	71	87	25	112	3	16	93
Völklingen, Stadt	277	226	206	53	279	2	32	245
<b>Stadtverband insgesamt</b>	<b>2 166</b>	<b>1 615</b>	<b>1 637</b>	<b>392</b>	<b>2 102</b>	<b>19</b>	<b>257</b>	<b>1 826</b>
<b>Landkreis Merzig-Wadern</b>								
Beckingen	65	41	53	8	76	2	14	60
Losheim am See	99	41	82	16	111	-	18	93
Merzig, Kreisstadt	209	142	173	22	221	3	24	194
Mettlach	74	32	62	7	97	5	16	76
Perl	43	11	30	11	39	-	6	33
Wadern, Stadt	108	54	83	23	125	3	25	97
Weiskirchen	38	17	29	6	42	-	10	32
<b>Landkreis insgesamt</b>	<b>636</b>	<b>338</b>	<b>512</b>	<b>93</b>	<b>711</b>	<b>13</b>	<b>113</b>	<b>585</b>
<b>Landkreis Neunkirchen</b>								
Eppelborn	92	59	68	17	103	2	14	87
Illingen	106	67	85	18	115	1	18	96
Merchweiler	62	54	48	9	67	-	-	67
Neunkirchen, Kreisstadt	435	301	318	94	445	5	39	401
Ottweiler, Stadt	71	44	59	11	67	1	11	55
Schiffweiler	85	65	64	14	93	2	12	79
Spiesen-Elversberg	64	39	49	10	71	-	7	64
<b>Landkreis insgesamt</b>	<b>915</b>	<b>629</b>	<b>691</b>	<b>173</b>	<b>961</b>	<b>11</b>	<b>101</b>	<b>849</b>

1) Ohne Bagatellunfälle (mit weniger als 30 000 DM Sachschaden bei einem der Beteiligten). 2) Einschl. der innerhalb von 30 Tagen an

## Unfälle im Straßenverkehr 1997

Unfälle <sup>1)</sup>				Verunglückte				Gemeinde Kreis
insgesamt	und zwar			insgesamt	davon			
	innerorts	mit Personenschaden	mit schwerem Sachschaden		Getötete <sup>2)</sup>	Schwer-	Leicht-	
							verletzte	
								<b>Landkreis Saarlouis</b>
148	116	113	26	148	2	17	129	Dillingen, Stadt
140	94	105	22	136	3	16	117	Lebach
58	42	46	7	64	1	12	51	Nalbach
98	39	70	24	85	2	13	70	Rehlingen-Siersburg
318	252	251	54	338	1	30	307	Saarlouis, Kreisstadt
84	53	64	16	91	1	13	77	Saarwellingen
113	68	85	19	124	2	35	87	Schmelz
76	50	51	20	69	2	11	56	Schwalbach/Saar
52	38	42	8	51	1	10	40	Überherrn
81	66	57	16	78	2	11	65	Wadgassen
60	35	45	13	54	-	11	43	Wallerfangen
48	40	35	9	38	1	6	31	Bous
38	34	27	10	31	1	6	24	Ensdorf
<b>1 314</b>	<b>927</b>	<b>991</b>	<b>244</b>	<b>1 307</b>	<b>19</b>	<b>191</b>	<b>1 097</b>	<b>Landkreis insgesamt</b>
								<b>Saarpfalz-Kreis</b>
72	52	61	7	73	-	13	60	Bexbach, Stadt
135	71	102	29	140	1	24	115	Blieskastel, Stadt
22	10	19	3	26	1	9	16	Gersheim
397	258	330	51	435	3	25	407	Homburg, Kreisstadt
67	13	50	17	90	-	8	82	Kirkel
43	25	34	5	42	-	9	33	Mandelbachtal
241	171	177	59	227	3	16	208	St. Ingbert, Stadt
<b>977</b>	<b>600</b>	<b>773</b>	<b>171</b>	<b>1 033</b>	<b>8</b>	<b>104</b>	<b>921</b>	<b>Landkreis insgesamt</b>
								<b>Landkreis St. Wendel</b>
37	13	27	7	34	1	9	24	Freisen
51	35	37	12	49	3	12	34	Marpingen
36	16	27	7	38	2	2	34	Namborn
83	35	64	19	96	1	17	78	Nohfelden
76	31	51	21	78	2	19	57	Nonnweiler
17	13	10	7	14	-	2	12	Oberthal
210	135	154	42	230	6	25	199	St. Wendel, Kreisstadt
53	18	41	12	66	2	8	56	Tholey
<b>563</b>	<b>296</b>	<b>411</b>	<b>127</b>	<b>605</b>	<b>17</b>	<b>94</b>	<b>494</b>	<b>Landkreis insgesamt</b>
<b>6 571</b>	<b>4 405</b>	<b>5 015</b>	<b>1 200</b>	<b>6 719</b>	<b>87</b>	<b>860</b>	<b>5 772</b>	<b>SAARLAND</b>

den Unfallfolgen Gestorbenen.

Gemeindezahlen 1998

# Kommunale Finanzen 1997

Gemeinde Kreis	Realsteuern					Real- steuer- aufbrin- gungs- kraft	Gemein- deanteil an der Einkom- men- steuer	Gewer- besteuer- umlage	Steuer- einnah- mekraft
	Grundsteuer		Gewer- besteuer (brutto)	Insgesamt					
	A	B							
	1 000 DM								
<b>Stadtverband Saarbrücken</b>									
Saarbrücken, Landeshauptstadt	94	55 443	171 175	226 712	1 214	1 094	75 418	29 964	1 338
Friedrichsthal, Stadt	1	1 097	1 860	2 958	246	255	4 600	258	617
Großrosseln	15	1 194	1 036	2 245	229	238	3 631	149	594
Heusweiler	67	2 358	2 653	5 078	252	281	8 150	283	672
Kleinblittersdorf	43	1 657	4 231	5 931	450	462	4 682	639	768
Püttlingen, Stadt	35	2 433	3 081	5 549	264	274	8 374	540	647
Quierschied	8	1 795	2 517	4 320	281	308	6 612	548	702
Riegelsberg	15	2 131	1 553	3 699	246	256	6 353	214	663
Sulzbach/Saar, Stadt	4	2 314	7 689	10 007	512	528	7 589	849	873
Völklingen, Stadt	31	9 114	16 066	25 211	574	527	15 384	2 741	814
Stadtverband	-	-	-	-	-	-	-	-	-
<b>Stadtverband insgesamt</b>	<b>312</b>	<b>79 536</b>	<b>211 861</b>	<b>291 709</b>	<b>818</b>	<b>755</b>	<b>140 792</b>	<b>36 186</b>	<b>1 048</b>
<b>Landkreis Merzig-Wadern</b>									
Beckingen	45	1 456	2 679	4 180	255	312	6 649	608	681
Losheim am See	84	1 658	5 123	6 865	414	487	5 969	1 648	747
Merzig, Kreisstadt	133	3 753	9 077	12 963	417	471	11 757	2 053	783
Mettlach	81	1 676	863	2 620	217	258	4 093	- 227	615
Perl	153	500	3 513	4 166	676	826	1 635	847	954
Wadern, Stadt	98	2 007	2 462	4 567	265	320	6 989	657	687
Weiskirchen	34	548	308	890	138	164	2 434	60	533
Landkreis	-	-	-	-	-	-	-	-	-
<b>Landkreis insgesamt</b>	<b>628</b>	<b>11 598</b>	<b>24 026</b>	<b>36 252</b>	<b>342</b>	<b>402</b>	<b>39 525</b>	<b>5 647</b>	<b>722</b>
<b>Landkreis Neunkirchen</b>									
Eppelborn	61	1 762	2 586	4 409	235	276	7 501	352	656
Illingen	52	1 834	7 547	9 433	491	571	7 764	2 148	863
Merchweiler	11	965	2 441	3 417	299	362	4 605	574	714
Neunkirchen, Kreisstadt	41	7 853	40 622	48 516	933	899	18 995	6 034	1 148
Ottweiler, Stadt	75	1 920	2 756	4 751	301	292	6 643	520	680
Schiffweiler	21	1 490	2 789	4 300	241	270	6 451	572	600
Spiesen-Elversberg	6	1 436	2 249	3 691	245	274	6 334	355	671
Landkreis	-	-	-	-	-	-	-	-	-
<b>Landkreis insgesamt</b>	<b>268</b>	<b>17 259</b>	<b>60 989</b>	<b>78 516</b>	<b>523</b>	<b>537</b>	<b>58 293</b>	<b>10 555</b>	<b>855</b>

1) Bei den Gemeindeverbänden ist in diesem Betrag ihr Anteil an der Grunderwerbsteuer enthalten. 2) Einschl. Bedarfswweisungen und häuser (fundierte Schulden - insgesamt). 4) Einwohnerstand am 30.6. des Jahres.

## Kommunale Finanzen 1997

Sonstige Steuern <sup>1)</sup>	Gemeindesteuern insgesamt (brutto)		Schlüsselzuweisungen <sup>2)</sup>	Personalausgaben	Kreisumlage	Bauinvestitionen insgesamt	Schuldenstand am 31.12.1997 <sup>3)</sup>		Gemeinde Kreis
	1 000 DM	DM je Einw. <sup>4)</sup>					1 000 DM		
<b>Stadtverband Saarbrücken</b>									
5 581	307 710	1 648	105 270	194 519	180 802	58 029	488 483	2 616	Saarbrücken, Landeshauptstadt
152	7 711	642	6 633	8 520	7 802	1 807	17 897	1 489	Friedrichsthal, Stadt
116	5 992	612	6 733	5 327	6 550	755	6 563	670	Großrosseln
121	13 349	663	12 869	9 493	12 596	2 232	31 112	1 545	Heusweiler
93	10 706	812	5 922	7 835	8 062	815	14 682	1 114	Kleinblittersdorf
204	14 125	673	10 896	11 505	12 862	1 374	28 493	1 357	Püttlingen, Stadt
119	11 051	718	6 532	9 836	10 303	1 126	17 820	1 158	Quierschied
126	10 177	676	7 743	6 598	9 115	2 635	20 125	1 336	Riegelsberg
241	17 838	912	10 373	12 419	12 291	1 595	21 288	1 088	Sulzbach/Saar, Stadt
685	41 280	939	31 367	37 880	33 643	7 341	52 444	1 194	Völklingen, Stadt
11 967	11 967	34	97 048	59 464	-	9 763	138 196	387	Stadtverband
<b>19 406</b>	<b>451 907</b>	<b>1 267</b>	<b>301 385</b>	<b>363 396</b>	<b>294 027</b>	<b>87 471</b>	<b>837 105</b>	<b>2 346</b>	<b>Stadtverband insgesamt</b>
<b>Landkreis Merzig-Wadern</b>									
137	10 966	670	9 900	6 756	8 813	2 129	19 855	1 213	Beckingen
177	13 011	784	9 080	10 055	9 536	2 669	24 018	1 448	Losheim am See
341	25 061	806	18 339	20 630	18 900	5 229	46 919	1 508	Merzig, Kreisstadt
45	6 758	559	4 915	5 839	7 990	5 105	16 734	1 383	Mettlach
840	6 641	1 077	5 323	3 787	4 154	4 188	9 970	1 617	Perl
161	11 718	679	11 720	8 323	9 915	2 843	25 912	1 502	Wadern, Stadt
51	3 374	524	5 401	3 482	3 856	5 640	2 076	323	Weiskirchen
3 180	3 180	30	9 421	18 981	-	1 915	29 686	280	Landkreis
<b>4 932</b>	<b>80 709</b>	<b>761</b>	<b>74 099</b>	<b>77 852</b>	<b>63 165</b>	<b>29 717</b>	<b>175 171</b>	<b>1 652</b>	<b>Landkreis insgesamt</b>
<b>Landkreis Neunkirchen</b>									
126	12 036	641	11 079	7 934	10 377	1 706	25 382	1 351	Eppelborn
102	17 299	901	11 876	10 409	12 094	2 215	25 618	1 334	Illingen
112	8 134	711	11 055	5 415	8 324	729	9 921	868	Merchweiler
1 196	68 706	1 321	24 072	49 901	37 855	15 786	75 476	1 451	Neunkirchen, Kreisstadt
179	11 573	734	9 710	9 218	8 717	1 210	15 779	1 000	Ottweiler, Stadt
203	10 954	615	13 589	9 330	11 610	7 206	38 200	2 143	Schiffweiler
117	10 142	674	8 008	7 254	8 291	2 095	32 126	2 134	Spiesen-Elversberg
3 188	3 188	21	30 681	26 015	-	3 789	41 992	280	Landkreis
<b>5 223</b>	<b>142 032</b>	<b>946</b>	<b>120 069</b>	<b>125 476</b>	<b>97 268</b>	<b>34 736</b>	<b>264 494</b>	<b>1 762</b>	<b>Landkreis insgesamt</b>

sonstige allgemeine Zuweisungen vom Land. 3) Ohne innere Darlehen und ohne Schulden der Eigenbetriebe und kommunalen Kranken-

# Kommunale Finanzen 1997

Gemeinde Kreis	Realsteuern					Real- steuer- aufbrin- gungs- kraft	Gemein- deanteil an der Einkom- men- steuer	Gewer- besteuer- umlage	Steuer- einnah- mekraft
	Grundsteuer		Gewer- besteuer (brutto)	Insgesamt					
	A	B							
1 000 DM					DM je Einw. <sup>4)</sup>	DM je Einw. <sup>4)</sup>	1 000 DM	DM je Einw. <sup>4)</sup>	
<b>Landkreis Saarlouis</b>									
Dillingen, Stadt	12	4 983	17 426	22 421	1 028	1 047	9 119	3 342	1 312
Lebach	92	2 184	5 771	8 047	336	379	8 277	1 068	680
Nalbach	30	901	1 102	2 033	210	240	3 925	239	621
Rehlingen-Siersburg	68	1 306	2 926	4 300	273	334	6 312	649	693
Saarlouis, Kreisstadt	77	8 382	44 381	52 840	1 366	1 384	16 741	3 574	1 724
Saarwellingen	48	1 589	3 855	5 492	391	427	5 834	792	785
Schmelz	75	1 972	3 188	5 235	301	333	6 761	534	691
Schwalbach/Saar	34	1 759	2 048	3 841	200	228	7 811	544	607
Überherrn	53	1 613	2 573	4 239	357	370	4 840	555	731
Wadgassen	32	1 925	3 284	5 241	276	314	7 499	533	680
Wallerfangen	74	986	842	1 902	192	220	4 203	169	628
Bous	15	1 168	6 220	7 403	974	980	2 949	1 565	1 162
Ensdorf	3	1 048	4 332	5 383	797	868	2 653	744	1 150
Landkreis	-	-	-	-	-	-	-	-	-
<b>Landkreis insgesamt</b>	<b>612</b>	<b>29 815</b>	<b>97 949</b>	<b>128 376</b>	<b>595</b>	<b>626</b>	<b>86 925</b>	<b>14 309</b>	<b>963</b>
<b>Saarpfalz-Kreis</b>									
Bexbach, Stadt	28	2 619	6 105	8 724	451	486	7 913	1 141	835
Blieskastel, Stadt	137	2 993	6 570	9 700	417	447	10 121	1 311	826
Gersheim	64	675	1 303	2 042	283	325	2 753	249	672
Homburg, Kreisstadt	56	9 845	56 643	66 544	1 465	1 504	19 250	9 056	1 728
Kirkel	24	1 330	2 765	4 119	407	454	4 396	545	834
Mandelbachtal	83	1 235	431	1 749	148	175	5 132	94	602
St. Ingbert, Stadt	20	8 321	17 661	26 002	639	609	19 135	2 214	1 025
Landkreis	-	-	-	-	-	-	-	-	-
<b>Landkreis insgesamt</b>	<b>413</b>	<b>27 018</b>	<b>91 478</b>	<b>118 909</b>	<b>753</b>	<b>772</b>	<b>68 700</b>	<b>14 609</b>	<b>1 115</b>
<b>Landkreis St. Wendel</b>									
Freisen	47	763	3 357	4 167	472	562	3 303	770	849
Marpingen	72	1 197	929	2 198	183	222	4 502	204	581
Namborn	31	578	199	808	105	125	2 810	34	486
Nohfelden	92	1 066	2 222	3 380	308	345	4 093	478	674
Nonnweiler	41	1 046	12 127	13 214	1 436	1 613	3 649	2 027	1 790
Oberthal	28	523	416	967	146	174	2 581	166	538
St. Wendel, Kreisstadt	133	3 692	16 719	20 544	746	765	11 030	3 416	1 042
Tholey	61	1 244	1 158	2 463	183	210	5 132	277	572
Landkreis	-	-	-	-	-	-	-	-	-
<b>Landkreis insgesamt</b>	<b>505</b>	<b>10 109</b>	<b>37 128</b>	<b>47 742</b>	<b>496</b>	<b>543</b>	<b>37 101</b>	<b>7 373</b>	<b>852</b>
<b>SAARLAND</b>	<b>2 737</b>	<b>175 334</b>	<b>523 432</b>	<b>701 503</b>	<b>647</b>	<b>648</b>	<b>431 338</b>	<b>88 679</b>	<b>965</b>

1) Bei den Gemeindeverbänden ist in diesem Betrag ihr Anteil an der Grunderwerbsteuer enthalten. 2) Einschl. Bedarfszuweisungen und Häuser (fundierte Schulden - insgesamt). 4) Einwohnerstand am 30.6. des Jahres.



## Kommunale Finanzen 1997

Sonstige Steuern <sup>1)</sup>	Gemeindesteuern insgesamt (brutto)		Schlüsselzuweisungen <sup>2)</sup>	Personalausgaben	Kreisumlage	Bauinvestitionen insgesamt	Schuldenstand am 31.12.1997 <sup>3)</sup>		Gemeinde Kreis
	1 000 DM	DM je Einw. <sup>4)</sup>					1 000 DM		
<b>Landkreis Saarlouis</b>									
465	32 005	1 467	3 713	16 299	14 672	9 392	33 982	1 558	Dillingen, Stadt
452	16 777	700	14 240	13 437	13 810	7 017	28 519	1 190	Lebach
63	6 021	622	5 438	4 018	5 112	716	3 477	359	Nalbach
79	10 691	679	8 615	7 384	8 396	5 153	4 574	290	Rehlingen-Siersburg
1 407	70 988	1 835	3 565	37 669	27 129	17 926	125 550	3 246	Saarlouis, Kreisstadt
100	11 426	813	8 247	7 505	8 156	1 306	22 380	1 592	Saarwellingen
183	12 179	701	9 686	8 369	10 480	2 165	24 761	1 424	Schmelz
112	11 764	613	11 339	12 135	10 480	1 947	29 148	1 520	Schwalbach/Saar
69	9 149	770	5 261	6 076	6 649	543	12 059	1 015	Überherrn
118	12 858	676	10 429	10 465	10 142	1 882	23 223	1 221	Wadgassen
61	6 165	623	5 309	3 948	5 466	1 219	9 962	1 007	Wallerfangen
169	10 520	1 385	1 252	4 720	4 499	2 093	14 645	1 928	Bous
34	8 070	1 194	1 236	4 311	4 069	935	9 244	1 368	Ensdorf
5 264	5 264	24	20 720	38 118	-	6 007	59 526	276	Landkreis
<b>8 575</b>	<b>223 877</b>	<b>1 038</b>	<b>109 050</b>	<b>174 455</b>	<b>129 059</b>	<b>58 300</b>	<b>401 049</b>	<b>1 860</b>	<b>Landkreis insgesamt</b>
<b>Saarpfalz-Kreis</b>									
238	16 903	871	6 781	11 697	10 922	2 324	26 663	1 373	Bexbach, Stadt
221	20 043	862	6 743	14 679	13 472	4 398	40 891	1 759	Blieskastel, Stadt
48	4 843	671	4 141	4 230	4 086	2 405	9 122	1 264	Gersheim
872	86 666	1 908	7 698	33 481	29 199	9 141	159 311	3 506	Homburg, Kreisstadt
74	8 590	849	3 085	4 909	5 620	4 095	17 909	1 771	Kirkel
80	6 960	589	6 592	6 768	6 299	785	19 572	1 656	Mandelbachtal
257	45 394	1 116	14 844	30 233	24 579	6 510	62 152	1 528	St. Ingbert, Stadt
5 495	5 495	35	15 542	27 903	-	2 401	53 328	338	Landkreis
<b>7 285</b>	<b>194 894</b>	<b>1 234</b>	<b>65 426</b>	<b>133 900</b>	<b>94 176</b>	<b>32 061</b>	<b>388 948</b>	<b>2 463</b>	<b>Landkreis insgesamt</b>
<b>Landkreis St. Wendel</b>									
60	7 529	852	2 199	4 752	6 108	1 961	15 362	1 739	Freisen
61	6 761	564	6 637	5 839	6 066	702	12 338	1 030	Marpingen
49	3 667	477	6 076	4 566	4 231	755	12 693	1 652	Namorn
84	7 557	688	7 453	5 657	6 450	1 717	13 990	1 273	Nohfelden
72	16 936	1 841	3 389	4 684	5 435	1 187	5 395	586	Nonnweiler
40	3 588	540	4 247	3 128	3 573	942	12 021	1 810	Oberthal
440	32 014	1 163	14 606	18 419	17 844	6 123	38 629	1 404	St. Wendel, Kreisstadt
62	7 657	570	7 837	5 678	7 154	6 802	17 156	1 278	Tholey
1 655	1 655	17	10 420	19 100	-	1 658	27 017	281	Landkreis
<b>2 522</b>	<b>87 365</b>	<b>907</b>	<b>62 863</b>	<b>71 823</b>	<b>56 860</b>	<b>21 848</b>	<b>154 602</b>	<b>1 606</b>	<b>Landkreis insgesamt</b>
<b>47 942</b>	<b>1 180 783</b>	<b>1 091</b>	<b>732 892</b>	<b>946 902</b>	<b>734 554</b>	<b>264 133</b>	<b>2 221 369</b>	<b>2 052</b>	<b>SAARLAND</b>

sonstige allgemeine Zuweisungen vom Land. 3) Ohne innere Darlehen und ohne Schulden der Eigenbetriebe und kommunalen Kranken-

# Öffentliche Finanzen

Gemeinde Kreis	Lohn- und Einkommensteuer 1992						
	Lohn- und Einkommensteuerpflichtige	Summe der positiven Einkünfte	darunter Einkünfte aus			Gesamtbetrag der Einkünfte	
			Gewerbebetrieb	selbständiger Arbeit	nichtselbständiger Arbeit		
	Anzahl	1 000 DM	%			1 000 DM	DM je Steuerpfl.
<b>Stadtverband Saarbrücken</b>							
Saarbrücken, Landeshauptstadt	60 864	3 411 034	6,4	5,6	80,3	3 319 715	54 543
Friedrichsthal, Stadt	3 597	191 226	4,0	3,2	89,3	186 623	51 883
Großrosseln	2 785	146 469	3,1	0,5	92,3	144 066	51 729
Heusweiler	6 136	353 913	5,1	3,5	86,7	345 223	56 262
Kleinblittersdorf	3 669	197 007	5,6	2,5	87,8	192 003	52 331
Püttlingen, Stadt	6 294	342 930	4,3	1,9	89,3	335 775	53 348
Quierschied	4 882	268 567	4,3	2,5	89,8	263 140	53 900
Riegelsberg	4 592	278 331	6,8	4,4	84,0	271 296	59 080
Sulzbach/Saar, Stadt	6 206	322 106	5,1	3,0	87,8	314 135	50 618
Völklingen, Stadt	13 019	657 992	4,5	4,0	86,3	645 162	49 555
<b>Stadtverband insgesamt</b>	<b>112 044</b>	<b>6 169 575</b>	<b>5,7</b>	<b>4,5</b>	<b>83,6</b>	<b>6 017 138</b>	<b>53 703</b>
<b>Landkreis Merzig-Wadern</b>							
Beckingen	5 224	287 718	4,9	3,2	88,2	282 444	54 067
Losheim am See	5 080	270 381	7,1	3,7	83,1	264 781	52 122
Merzig, Kreisstadt	9 796	521 312	5,8	5,3	83,8	508 629	51 922
Mettlach	3 700	186 927	4,9	2,7	84,1	184 137	49 767
Perl	1 677	75 313	6,0	2,9	80,9	73 564	43 866
Wadern, Stadt	5 509	302 165	5,3	4,8	86,2	296 679	53 854
Weiskirchen	2 074	105 694	6,8	2,2	87,7	103 834	50 065
<b>Landkreis insgesamt</b>	<b>33 060</b>	<b>1 749 510</b>	<b>5,7</b>	<b>4,1</b>	<b>85,0</b>	<b>1 714 068</b>	<b>51 847</b>
<b>Landkreis Neunkirchen</b>							
Eppelborn	5 793	311 580	4,7	2,8	89,7	305 959	52 815
Illingen	5 975	325 339	4,3	4,1	88,3	319 101	53 406
Merchweiler	3 697	192 149	5,9	2,3	88,3	188 716	51 046
Neunkirchen, Kreisstadt	15 837	838 833	7,0	4,5	83,7	819 459	51 743
Ottweiler, Stadt	5 054	277 672	5,1	4,1	87,4	271 044	53 630
Schiffweiler	5 262	273 590	5,2	3,1	88,4	267 983	50 928
Spiesen-Elversberg	4 822	261 501	5,7	3,4	87,1	255 609	53 009
<b>Landkreis insgesamt</b>	<b>46 440</b>	<b>2 480 664</b>	<b>5,7</b>	<b>3,7</b>	<b>86,7</b>	<b>2 427 871</b>	<b>52 280</b>

Lohn- und Einkommensteuer 1992							Gemeinde Kreis
Lohn- und Einkom- mensteuer- pflichtige	Summe der positiven Einkünfte	darunter Einkünfte aus			Gesamtbetrag der Einkünfte		
		Gewerbe- betrieb	selbstän- diger Arbeit	nichtselb- ständiger Arbeit	1 000 DM	DM je Steu- erpf.	
Anzahl	1 000 DM	%			1 000 DM	DM je Steu- erpf.	
							<b>Landkreis Saarlouis</b>
7 091	397 692	6,8	3,8	84,2	389 413	54 917	Dillingen, Stadt
6 574	348 195	4,2	4,4	87,5	341 339	51 923	Lebach
2 991	167 347	6,6	2,2	87,1	165 027	55 175	Nalbach
5 069	271 537	5,1	1,9	88,9	266 211	52 517	Rehlingen-Siersburg
12 929	737 690	6,2	6,0	81,9	718 786	55 595	Saarlouis, Kreisstadt
4 511	240 423	3,9	2,4	89,6	235 981	52 312	Saarwellingen
5 530	284 617	5,0	2,3	88,8	280 280	50 684	Schmelz
5 936	333 423	4,2	4,7	87,1	325 244	54 792	Schwalbach/Saar
3 690	208 812	6,4	3,3	86,4	205 039	55 566	Überherrn
5 741	320 208	4,6	3,2	87,8	314 579	54 795	Wadgassen
3 309	185 374	5,3	5,0	84,7	180 292	54 485	Wallerfangen
2 365	123 828	5,3	2,6	87,5	121 357	51 314	Bous
2 030	108 011	3,5	1,8	91,4	106 202	52 316	Ensdorf
<b>67 766</b>	<b>3 727 157</b>	<b>5,3</b>	<b>3,8</b>	<b>86,2</b>	<b>3 649 750</b>	<b>53 858</b>	<b>Landkreis insgesamt</b>
							<b>Saarpfalz-Kreis</b>
5 986	325 935	4,4	2,9	88,6	319 974	53 454	Bexbach, Stadt
7 552	427 518	4,6	4,4	86,2	416 198	55 111	Blieskastel, Stadt
2 192	113 727	3,7	3,0	90,1	112 144	51 161	Gersheim
14 290	827 136	4,8	5,6	84,7	806 674	56 450	Homburg, Kreisstadt
3 123	183 428	5,0	3,8	86,9	179 137	57 361	Kirkel
3 784	220 001	6,1	3,7	86,0	215 196	56 870	Mandelbachtal
13 938	824 811	5,4	4,7	83,7	806 486	57 862	St. Ingbert, Stadt
<b>50 865</b>	<b>2 922 556</b>	<b>5,0</b>	<b>4,5</b>	<b>85,5</b>	<b>2 855 809</b>	<b>56 145</b>	<b>Landkreis insgesamt</b>
							<b>Landkreis St. Wendel</b>
2 785	140 834	4,8	2,8	89,2	137 833	49 491	Freisen
3 672	191 284	3,9	2,9	89,8	187 952	51 185	Marpingen
2 460	119 030	2,8	2,8	91,8	116 964	47 546	Namborn
3 476	188 090	11,5	1,4	83,0	185 012	53 226	Nohfelden
2 910	154 499	5,8	2,2	88,4	151 710	52 134	Nonnweiler
2 133	109 003	4,2	2,6	90,0	107 179	50 248	Oberthal
8 879	516 073	12,4	4,8	78,0	504 380	56 806	St. Wendel, Kreisstadt
4 113	220 652	5,5	2,7	88,8	216 234	52 573	Tholey
<b>30 428</b>	<b>1 639 465</b>	<b>7,9</b>	<b>3,2</b>	<b>85,1</b>	<b>1 607 264</b>	<b>52 822</b>	<b>Landkreis insgesamt</b>
<b>340 603</b>	<b>18 688 927</b>	<b>5,7</b>	<b>4,1</b>	<b>85,1</b>	<b>18 271 900</b>	<b>53 646</b>	<b>SAARLAND</b>

## Personal im öffentlichen Dienst <sup>1)</sup> 1997

Gemeinde Kreis	Vollzeitbe- schäftigte	Teizeit- beschäf- tigte <sup>2)</sup>	Voll- und Teilzeitbe- schäftigte insgesamt		Davon		
			Anzahl	auf 1 000 Einwohner	Beamte	Angestellte	Arbeiter
Stand: 30. Juni							
<b>Stadtverband Saarbrücken</b>							
Saarbrücken, Landeshauptstadt	1 959	451	2 410	13	555	1 302	553
Friedrichsthal, Stadt	122	12	134	11	22	44	68
Großrosseln	60	14	74	8	11	32	31
Heusweiler	121	43	164	8	17	74	73
Kleinblittersdorf	84	14	98	7	18	37	43
Püttlingen, Stadt	113	48	161	8	37	81	43
Quierschied	114	35	149	10	15	78	56
Riegelsberg	69	13	82	5	16	34	32
Sulzbach/Saar, Stadt	127	25	152	8	31	62	59
Völklingen, Stadt	401	74	475	11	89	240	146
Stadtverband	644	219	863	-	125	625	113
<b>Stadtverband insgesamt</b>	<b>3 814</b>	<b>948</b>	<b>4 762</b>	<b>13</b>	<b>936</b>	<b>2 609</b>	<b>1 217</b>
<b>Landkreis Merzig-Wadern</b>							
Beckingen	71	9	80	5	16	29	35
Losheim am See	74	33	107	6	11	66	30
Merzig, Kreisstadt	267	62	329	11	41	187	101
Mettlach	62	12	74	6	15	37	22
Perl	36	5	41	7	11	16	14
Wadern, Stadt	96	29	125	7	14	66	45
Weiskirchen	36	9	45	7	9	19	17
Landkreis	185	63	248	-	47	177	24
<b>Landkreis insgesamt</b>	<b>827</b>	<b>222</b>	<b>1 049</b>	<b>10</b>	<b>164</b>	<b>597</b>	<b>288</b>
<b>Landkreis Neunkirchen</b>							
Eppelborn	90	29	119	6	26	66	27
Illingen	115	31	146	8	28	53	65
Merchweiler	63	6	69	6	9	40	20
Neunkirchen, Kreisstadt	539	150	689	13	80	346	263
Ottweiler, Stadt	85	47	132	8	17	69	46
Schiffweiler	103	41	144	8	19	64	61
Spiesen-Elversberg	71	23	94	6	15	35	44
Landkreis	236	130	366	-	65	213	88
<b>Landkreis insgesamt</b>	<b>1 302</b>	<b>457</b>	<b>1 759</b>	<b>12</b>	<b>259</b>	<b>886</b>	<b>614</b>

1) Ohne Wirtschaftsunternehmen. 2) Mit mindestens der Hälfte der regelmäßigen Wochenarbeitszeit.

Personal im öffentlichen Dienst <sup>1)</sup> 1997

Vollzeitbeschäftigte	Teilzeitbeschäftigte <sup>2)</sup>	Voll- und Teilzeitbeschäftigte insgesamt		Davon			Gemeinde Kreis
		Anzahl	auf 1 000 Einwohner	Beamte	Angestellte	Arbeiter	
Stand: 30. Juni							
<b>Landkreis Saarlouis</b>							
187	37	224	10	35	84	105	Dillingen, Stadt
137	57	194	8	28	102	64	Lebach
45	12	57	6	7	22	28	Nalbach
73	23	96	6	17	34	45	Rehlingen-Siersburg
422	105	527	14	82	244	201	Saarlouis, Kreisstadt
73	27	100	7	16	36	48	Saarwellingen
81	36	117	7	17	58	42	Schmelz
120	72	192	10	25	97	70	Schwalbach/Saar
72	12	84	7	11	38	35	Überherrn
96	49	145	8	17	66	62	Wadgassen
61	25	86	9	11	48	27	Wallerfangen
53	20	73	10	9	40	24	Bous
44	12	56	8	9	25	22	Ensdorf
341	182	523	-	77	345	101	Landkreis
<b>1 805</b>	<b>669</b>	<b>2 474</b>	<b>11</b>	<b>361</b>	<b>1 239</b>	<b>874</b>	<b>Landkreis insgesamt</b>
<b>Saarpfalz-Kreis</b>							
108	51	159	8	19	83	57	Bexbach, Stadt
168	55	223	10	28	104	91	Blieskastel, Stadt
49	13	62	9	9	36	17	Gersheim
341	66	407	9	77	174	156	Homburg, Kreisstadt
57	15	72	7	12	29	31	Kirkel
65	26	91	8	10	50	31	Mandelbachtal
340	93	433	11	61	182	190	St. Ingbert, Stadt
260	125	385	-	62	269	54	Landkreis
<b>1 388</b>	<b>444</b>	<b>1 832</b>	<b>12</b>	<b>278</b>	<b>927</b>	<b>627</b>	<b>Landkreis insgesamt</b>
<b>Landkreis St. Wendel</b>							
43	20	63	7	8	34	21	Freisen
69	14	83	7	12	46	25	Marpingen
38	34	72	9	9	48	15	Namborn
58	17	75	7	14	39	22	Nohfelden
42	15	57	6	12	24	21	Nonnweiler
29	16	45	7	8	19	18	Oberthal
200	60	260	9	31	127	102	St. Wendel, Kreisstadt
54	19	73	5	15	42	16	Tholey
180	70	250	-	62	165	23	Landkreis
<b>713</b>	<b>265</b>	<b>978</b>	<b>10</b>	<b>171</b>	<b>544</b>	<b>263</b>	<b>Landkreis insgesamt</b>
<b>9 849</b>	<b>3 005</b>	<b>12 854</b>	<b>12</b>	<b>2 169</b>	<b>6 802</b>	<b>3 883</b>	<b>SAARLAND</b>

# Umwelt 1995

Gemeinde Kreis	Öffentliche Wasserversorgung					Wasserversorgung im Bergbau und Verarbeitenden Gewerbe		
	Abgabe an Letztver- braucher insgesamt	davon an				Betriebe mit Was- serauf- kommen	Wasser- aufkom- men	Abwasser- aufkom- men
		Haushalte		gewerbl. Unterneh- men	sonstige Abnehmer			
		Wasser- menge	versorgte Einwohner	Wassermenge				
1 000 m <sup>3</sup>	Anzahl	1 000 m <sup>3</sup>		Anzahl	1 000 m <sup>3</sup>	1 000 m <sup>3</sup>		
<b>Stadtverband Saarbrücken</b>								
Saarbrücken, Landeshauptstadt	11 614	9 847	187 032	1 086	681	24	2 842	1 761
Friedrichsthal, Stadt	566	473	12 089	67	26	.	.	.
Großrosseln	408	398	9 942	10	-	.	.	.
Heusweiler	1 016	862	19 886	154	-	3	198	154
Kleinblittersdorf	635	511	13 192	57	67	4	151	38
Püttlingen, Stadt	927	796	21 101	47	84	.	.	.
Quierschied	653	621	15 553	-	32	5	26 475	4 466
Riegelsberg	637	605	14 995	12	20	.	.	.
Sulzbach/Saar, Stadt	1 045	929	19 833	103	13	3	132	95
Völklingen, Stadt	2 328	1 894	44 125	339	95	9	41 832	28 184
<b>Stadtverband insgesamt</b>	<b>19 829</b>	<b>16 936</b>	<b>357 748</b>	<b>1 875</b>	<b>1 018</b>	<b>51</b>	<b>76 085</b>	<b>35 241</b>
<b>Landkreis Merzig-Wadern</b>								
Beckingen	667	653	16 297	14	-	.	.	.
Losheim am See	805	697	16 556	66	42	.	.	.
Merzig, Kreisstadt	1 644	1 136	31 150	258	250	4	255	193
Mettlach	768	537	12 041	176	55	.	.	.
Perl	340	318	6 179	14	8	.	.	.
Wadern, Stadt	746	619	17 186	93	34	4	1 012	965
Weiskirchen	380	294	6 388	6	80	.	.	.
<b>Landkreis insgesamt</b>	<b>5 350</b>	<b>4 254</b>	<b>105 797</b>	<b>627</b>	<b>469</b>	<b>13</b>	<b>3 277</b>	<b>2917</b>
<b>Landkreis Neunkirchen</b>								
Eppelborn	714	703	18 774	11	-	.	.	.
Illingen	983	874	19 184	109	-	.	.	.
Merchweiler	476	474	11 655	2	-	.	.	.
Neunkirchen, Kreisstadt	3 166	2 489	51 801	442	235	11	813	387
Ottweiler, Stadt	684	671	15 783	13	-	.	.	.
Schiffweiler	723	649	17 915	1	73	.	.	.
Spiesen-Elversberg	669	603	15 177	55	11	.	.	.
<b>Landkreis insgesamt</b>	<b>7 415</b>	<b>6 463</b>	<b>150 289</b>	<b>633</b>	<b>319</b>	<b>15</b>	<b>3 742</b>	<b>587</b>

Öffentliche Wasserversorgung					Wasserversorgung im Bergbau und Verarbeitenden Gewerbe			Gemeinde Kreis
Abgabe an Letztverbraucher insgesamt	davon an				Betriebe mit Wasseraufkommen	Wasseraufkommen	Abwasseraufkommen	
	Haushalte		gewerbl. Unternehmen	sonstige Abnehmer				
	Wassermenge	versorgte Einwohner	Wassermenge					
1 000 m <sup>3</sup>	Anzahl	1 000 m <sup>3</sup>		Anzahl	1 000 m <sup>3</sup>	1 000 m <sup>3</sup>		
								<b>Landkreis Saarlouis</b>
1 225	950	22 068	188	87	8	12 979	7 524	Dillingen, Stadt
1 034	855	23 634	111	68	3	43	32	Lebach
366	350	9 601	16	-	.	.	.	Nalbach
641	620	15 623	21	-	.	.	.	Rehlingen-Siersburg
2 252	1 877	38 501	270	105	9	1 262	1 196	Saarlouis, Kreisstadt
590	514	14 042	41	35	3	360	114	Saarwellingen
662	559	17 408	37	66	3	17	7	Schmelz
782	711	19 262	30	41	.	.	.	Schwalbach/Saar
562	489	11 899	73	-	.	.	.	Überherrn
805	743	19 020	47	15	3	2 461	81	Wadgassen
498	437	9 949	61	-	.	.	.	Wallerfangen
529	327	7 665	170	32	.	.	.	Bous
335	262	6 790	33	40	.	.	.	Ensdorf
<b>10 281</b>	<b>8 694</b>	<b>215 462</b>	<b>1 098</b>	<b>489</b>	<b>38</b>	<b>19 813</b>	<b>10 355</b>	<b>Landkreis insgesamt</b>
								<b>Saarpfalz-Kreis</b>
895	793	19 503	64	38	3	23	17	Bexbach, Stadt
1 111	888	23 082	159	64	4	2 955	22	Blieskastel, Stadt
354	272	7 131	47	35	.	.	.	Gersheim
3 471	2 305	45 832	1 166	-	14	3 670	2 437	Homburg, Kreisstadt
466	404	9 933	54	8	.	.	.	Kirkel
504	435	11 894	56	13	.	.	.	Mandelbachtal
2 273	2 027	41 035	201	45	11	896	692	St. Ingbert, Stadt
<b>9 074</b>	<b>7 124</b>	<b>158 410</b>	<b>1 747</b>	<b>203</b>	<b>35</b>	<b>7 668</b>	<b>3 266</b>	<b>Landkreis insgesamt</b>
								<b>Landkreis St. Wendel</b>
397	327	8 800	44	26	.	.	.	Freisen
411	385	11 864	1	25	.	.	.	Marpingen
272	272	7 678	-	-	.	.	.	Namborn
494	457	11 044	-	37	.	.	.	Nohfelden
550	371	9 218	162	17	4	264	225	Nonnweiler
245	238	6 618	-	7	.	.	.	Oberthal
1 646	1 088	27 709	408	150	4	261	142	St. Wendel, Kreisstadt
537	495	13 416	3	39	.	.	.	Tholey
<b>4 552</b>	<b>3 633</b>	<b>96 347</b>	<b>618</b>	<b>301</b>	<b>13</b>	<b>543</b>	<b>382</b>	<b>Landkreis insgesamt</b>
<b>56 501</b>	<b>47 104</b>	<b>1 084 053</b>	<b>6 598</b>	<b>2 799</b>	<b>165</b>	<b>111 130</b>	<b>52 749</b>	<b>SAARLAND</b>

## Umwelt 1993

Gemeinde Kreis	Öffentliche Abfallbeseitigung				Abfallbeseitigung im Produzierenden Gewerbe und in Krankenhäusern	
	eingesammelte Mengen an Hausmüll, hausmüllähnlichen Gewerbeabfällen und Sperrmüll <sup>1)</sup>				erfaßte Betriebe und Krankenhäuser	Abfallmengen 1 000 t
	insgesamt		je Einwohner			
	t	m <sup>3</sup>	t	m <sup>3</sup>	Anzahl	
<b>Stadtverband Saarbrücken</b>						
Saarbrücken, Landeshauptstadt	71 153	436 105	372,7	2,28	194	665,3
Friedrichsthal, Stadt	4 686	30 928	388,4	2,56	9	4,4
Großrosseln	4 339	26 454	428,8	2,61	5	9,6
Heusweiler	6 862	41 172	341,7	2,05	16	25,8
Kleinblittersdorf	4 606	27 636	352,1	2,11	15	2,0
Püttlingen, Stadt	6 878	41 268	330,5	1,98	15	4,7
Quierschied	5 845	35 070	374,9	2,25	12	216,4
Riegelsberg	5 261	31 566	357,5	2,14	8	0,9
Sulzbach/Saar, Stadt	9 037	54 222	451,0	2,71	23	42,8
Völklingen, Stadt	17 958	109 500	409,3	2,50	47	674,8
<b>Stadtverband insgesamt</b>	<b>136 625</b>	<b>833 921</b>	<b>378,2</b>	<b>2,31</b>	<b>344</b>	<b>1 646,7</b>
<b>Landkreis Merzig-Wadern</b>						
Beckingen	5 413	32 478	335,8	2,01	8	12,3
Losheim am See	4 134	24 804	254,1	1,52	10	231,0
Merzig, Kreisstadt	9 767	58 602	319,2	1,92	32	58,7
Mettlach	3 491	20 946	290,0	1,74	6	18,7
Perl	1 550	9 300	252,7	1,52	6	25,9
Wadern, Stadt	4 839	29 034	284,3	1,71	16	37,1
Weiskirchen	2 059	12 354	320,7	1,92	6	0,5
<b>Landkreis insgesamt</b>	<b>31 253</b>	<b>187 518</b>	<b>298,8</b>	<b>1,79</b>	<b>84</b>	<b>384,2</b>
<b>Landkreis Neunkirchen</b>						
Eppelborn	7 220	43 320	383,7	2,30	7	2,6
Illingen	6 461	38 766	337,1	2,02	17	42,6
Merchweiler	4 320	25 718	368,5	2,19	9	103,6
Neunkirchen, Kreisstadt	19 834	119 007	381,5	2,29	65	229,4
Ottweiler, Stadt	3 629	21 774	231,2	1,39	11	52,1
Schiffweiler	6 045	36 270	340,9	2,05	8	71,9
Spiesen-Elversberg	5 773	34 638	373,4	2,24	7	0,3
<b>Landkreis insgesamt</b>	<b>532 82</b>	<b>319 493</b>	<b>353,8</b>	<b>2,12</b>	<b>124</b>	<b>502,3</b>

1) Einschließlich gesonderter Einsammlungen bei Gewerbebetrieben.



Öffentliche Abfallbeseitigung				Abfallbeseitigung im Produzierenden Gewerbe und in Krankenhäusern		Gemeinde Kreis
eingesammelte Mengen an Hausmüll, hausmüllähnlichen Gewerbeabfällen und Sperrmüll <sup>1)</sup>				erfaßte Betriebe und Krankenhäuser	Abfallmengen	
insgesamt		je Einwohner				
t	m <sup>3</sup>	t	m <sup>3</sup>	Anzahl	1 000 t	
						<b>Landkreis Saarlouis</b>
2 621	15 726	345,6	2,07	27	1 589,4	Dillingen, Stadt
7 909	47 454	359,7	2,16	16	19,1	Lebach
2 563	15 378	377,3	2,26	6	6,7	Nalbach
6 926	41 556	297,5	1,79	19	37,5	Rehlingen-Siersburg
3 146	18 876	329,6	1,98	36	210,7	Saarlouis, Kreisstadt
4 333	26 477	279,0	1,70	17	91,9	Saarwellingen
15 395	96 218	401,5	2,51	14	84,5	Schmelz
5 193	31 158	366,2	2,20	6	2,7	Schwalbach/Saar
5 228	31 368	301,1	1,81	15	23,8	Überherrn
9 038	54 228	466,1	2,80	10	1,4	Wadgassen
3 952	23 712	333,3	2,00	3	0,3	Wallerfangen
6 023	35 837	319,2	1,90	4	47,7	Bous
3 253	19 518	322,1	1,93	6	7,6	Ensdorf
<b>75 580</b>	<b>457 506</b>	<b>351,8</b>	<b>2,13</b>	<b>179</b>	<b>2 123,2</b>	<b>Landkreis insgesamt</b>
						<b>Saarpfalz-Kreis</b>
6 612	39 672	337,7	2,03	16	189,8	Bexbach, Stadt
5 948	35 688	257,7	1,55	22	20,0	Blieskastel, Stadt
3 519	21 114	486,8	2,92	9	1,1	Gersheim
16 599	99 594	365,8	2,20	40	106,8	Homburg, Kreisstadt
2 786	16 716	286,4	1,72	5	0,5	Kirkel
3 680	22 080	311,1	1,87	4	6,7	Mandelbachtal
14 924	91 952	364,5	2,25	56	220,5	St. Ingbert, Stadt
<b>54 068</b>	<b>326 816</b>	<b>342,7</b>	<b>2,07</b>	<b>152</b>	<b>545,5</b>	<b>Landkreis insgesamt</b>
						<b>Landkreis St. Wendel</b>
1 933	11 598	222,3	1,33	3	2,8	Freisen
3 429	20 574	294,2	1,77	5	6,2	Marpingen
2 033	12 198	265,6	1,59	4	0,3	Namborn
4 376	26 256	394,6	2,37	12	7,4	Nohfelden
2 735	16 410	302,6	1,82	12	3,6	Nonnweiler
2 177	13 062	330,8	1,98	5	5,6	Oberthal
9 718	58 308	354,3	2,13	29	44,9	St. Wendel, Kreisstadt
5 035	30 210	378,5	2,27	9	53,9	Tholey
<b>31 436</b>	<b>188 616</b>	<b>329,4</b>	<b>1,98</b>	<b>79</b>	<b>124,6</b>	<b>Landkreis insgesamt</b>
<b>382 244</b>	<b>2 313 870</b>	<b>352,5</b>	<b>2,13</b>	<b>962</b>	<b>5 326,5</b>	<b>SAARLAND</b>

## Handels- und Gaststättenzählung 1993

Gemeinde Kreis	Unternehmen am 30.4.1993				Beschäftigte am 30.4.1993	Umsatz 1992 <sup>1)</sup>
	Kraftfahrzeug- handel, Tank- stellen	Handelsver- mittlung und Großhandel	Einzelhandel	Gastgewerbe		
	Anzahl					1 000 DM
<b>Stadtverband Saarbrücken</b>						
Saarbrücken, Landeshauptstadt	197	656	1 197	814	30 789	11 309 821
Friedrichsthal, Stadt	12	20	62	50	889	267 401
Großrosseln	7	6	60	36	440	48 644
Heusweiler	21	34	140	60	1 371	279 388
Kleinblittersdorf	11	39	83	43	722	183 167
Püttlingen, Stadt	17	25	132	70	894	124 987
Quierschied	8	26	87	62	681	83 592
Riegelsberg	17	31	77	40	551	66 885
Sulzbach/Saar, Stadt	15	48	117	72	1 235	243 301
Völklingen, Stadt	47	82	245	180	3 330	907 249
<b>Stadtverband insgesamt</b>	<b>352</b>	<b>967</b>	<b>2 200</b>	<b>1 427</b>	<b>40 902</b>	<b>13 514 435</b>
<b>Landkreis Merzig-Wadern</b>						
Beckingen	14	19	77	50	629	140 173
Losheim am See	12	28	82	59	1 385	450 163
Merzig, Kreisstadt	31	45	179	119	1 944	426 744
Mettlach	9	8	65	52	479	73 802
Perl	8	7	34	28	392	105 914
Wadern, Stadt	15	30	115	80	1 155	232 730
Weiskirchen	3	12	46	40	393	55 643
<b>Landkreis insgesamt</b>	<b>92</b>	<b>149</b>	<b>598</b>	<b>428</b>	<b>6 377</b>	<b>1 485 169</b>
<b>Landkreis Neunkirchen</b>						
Eppelborn	12	34	108	67	952	226 996
Illingen	22	30	113	87	1 152	318 651
Merchweiler	11	14	65	48	805	96 409
Neunkirchen, Kreisstadt	40	100	296	210	3 646	766 755
Ottweiler, Stadt	13	22	82	56	675	95 545
Schiffweiler	15	32	88	62	1 050	233 430
Spiesen-Elversberg	11	18	86	49	706	117 496
<b>Landkreis insgesamt</b>	<b>124</b>	<b>250</b>	<b>838</b>	<b>579</b>	<b>8 986</b>	<b>1 855 282</b>

1) Im Geschäfts- oder Kalenderjahr 1992. Im Großhandel und in der Handelsvermittlung ohne, im Einzelhandel und Gastgewerbe einschl.

## Handels- und Gaststättenzählung 1993

Unternehmen am 30.4.1993				Beschäftigte am 30.4.1993	Umsatz 1992 <sup>1)</sup>	Gemeinde Kreis
Kraftfahrzeug- handel, Tank- stellen	Handelsver- mittlung und Großhandel	Einzelhandel	Gastgewerbe			
Anzahl				1 000 DM		
						<b>Landkreis Saarlouis</b>
25	50	165	91	2 516	1 016 937	Dillingen, Stadt
25	23	144	88	1 105	220 126	Lebach
9	12	53	30	350	54 138	Nalbach
15	32	78	56	769	263 028	Rehlingen-Siersburg
46	98	308	171	7 552	2 023 210	Saarlouis, Kreisstadt
13	13	95	55	754	117 117	Saarwellingen
26	27	114	78	1 042	153 901	Schmelz
13	26	98	70	809	108 400	Schwalbach/Saar
7	18	56	44	635	106 979	Überherrn
17	23	101	60	787	158 814	Wadgassen
6	24	48	38	408	77 549	Wallerfangen
6	20	58	27	1 143	697 673	Bous
8	17	40	16	790	218 858	Ensdorf
<b>216</b>	<b>383</b>	<b>1 358</b>	<b>824</b>	<b>18 660</b>	<b>5 216 730</b>	<b>Landkreis insgesamt</b>
						<b>Saarpfalz-Kreis</b>
25	33	105	65	976	211 446	Bexbach, Stadt
27	48	147	93	1 467	460 420	Blieskastel, Stadt
6	11	34	20	246	39 398	Gersheim
52	80	278	159	4 267	1 339 666	Homburg, Kreisstadt
12	37	49	36	932	274 972	Kirkel
7	26	62	30	504	98 536	Mandelbachtal
40	104	253	153	4 742	1 580 387	St. Ingbert, Stadt
<b>169</b>	<b>339</b>	<b>928</b>	<b>556</b>	<b>13 134</b>	<b>4 004 825</b>	<b>Landkreis insgesamt</b>
						<b>Landkreis St. Wendel</b>
9	2	50	30	401	67 506	Freisen
13	10	67	50	593	79 337	Marpingen
1	7	25	29	223	21 390	Namborn
6	13	49	48	702	105 254	Nohfelden
13	24	51	47	567	115 414	Nonnweiler
6	6	32	26	354	45 392	Oberthal
33	35	193	134	3 425	798 167	St. Wendel, Kreisstadt
17	11	66	48	782	131 156	Tholey
<b>98</b>	<b>108</b>	<b>533</b>	<b>412</b>	<b>7 047</b>	<b>1 363 616</b>	<b>Landkreis insgesamt</b>
<b>1 051</b>	<b>2 196</b>	<b>6 455</b>	<b>4 226</b>	<b>95 106</b>	<b>27 440 057</b>	<b>SAARLAND</b>

Umsatzsteuer; Kraftfahrzeughandel je nach Handelsstufe mit oder ohne Umsatzsteuer.

## Handels- und Gaststättenzählung 1993

Gemeinde Kreis	Arbeitsstätten am 30.4.1993				Beschäftigte am 30.4.1993	Umsatz 1992 <sup>1)</sup>
	Kraftfahrzeug- handel, Tank- stellen	Handelsver- mittlung und Großhandel	Einzelhandel	Gastgewerbe		
	Anzahl					1 000 DM
<b>Stadtverband Saarbrücken</b>						
Saarbrücken, Landeshauptstadt	221	721	1 537	889	24 569	9 765 243
Friedrichsthal, Stadt	12	21	73	51	989	326 667
Großrosseln	7	7	73	38	499	73 163
Heusweiler	21	33	148	62	1 313	272 428
Kleinblittersdorf	11	40	102	44	803	215 914
Püttlingen, Stadt	18	25	153	73	1 120	184 424
Quierschied	8	27	97	63	733	98 726
Riegelsberg	18	31	100	42	669	104 456
Sulzbach/Saar, Stadt	16	50	141	74	1 359	321 953
Völklingen, Stadt	49	87	325	186	4 126	1 278 716
<b>Stadtverband insgesamt</b>	<b>381</b>	<b>1 042</b>	<b>2 749</b>	<b>1 522</b>	<b>36 180</b>	<b>12 641 689</b>
<b>Landkreis Merzig-Wadern</b>						
Beckingen	14	19	83	51	611	141 784
Losheim am See	14	30	99	63	1 432	472 233
Merzig, Kreisstadt	34	53	228	124	2 586	613 704
Mettlach	9	8	77	54	523	96 115
Perl	8	8	39	30	437	121 481
Wadern, Stadt	16	32	135	83	1 254	336 104
Weiskirchen	3	12	53	40	385	55 056
<b>Landkreis insgesamt</b>	<b>98</b>	<b>162</b>	<b>714</b>	<b>445</b>	<b>7 228</b>	<b>1 836 477</b>
<b>Landkreis Neunkirchen</b>						
Eppelborn	12	32	122	68	931	243 022
Illingen	22	32	130	88	1 231	387 790
Merchweiler	14	15	75	49	829	125 015
Neunkirchen, Kreisstadt	44	109	417	222	4 965	1 219 020
Ottweiler, Stadt	13	22	103	58	753	118 012
Schiffweiler	15	33	102	63	1 070	240 977
Spiesen-Elversberg	11	20	103	50	660	129 738
<b>Landkreis insgesamt</b>	<b>131</b>	<b>263</b>	<b>1 052</b>	<b>598</b>	<b>10 439</b>	<b>2 463 573</b>

1) Im Geschäfts- oder Kalenderjahr 1992. Im Großhandel und in der Handelsvermittlung ohne, im Einzelhandel und Gastgewerbe einschli.

## Handels- und Gaststättenzählung 1993

Arbeitsstätten am 30.4.1993				Beschäftigte am 30.4.1993	Umsatz 1992 <sup>1)</sup>	Gemeinde Kreis
Kraftfahrzeug- handel, Tank- stellen	Handelsver- mittlung und Großhandel	Einzelhandel	Gastgewerbe			
Anzahl				1 000 DM		
<b>Landkreis Saarlouis</b>						
27	53	222	96	2 810	1 052 485	Dillingen, Stadt
28	28	166	91	1 310	316 104	Lebach
8	11	57	30	348	53 058	Nalbach
16	32	90	57	813	287 457	Rehlingen-Siersburg
52	105	401	193	6 020	1 586 449	Saarlouis, Kreisstadt
13	13	109	56	762	124 885	Saarwellingen
27	28	140	79	1 331	240 487	Schmelz
12	27	124	74	847	126 380	Schwalbach/Saar
10	18	67	44	548	106 750	Überherrn
18	24	113	60	826	165 231	Wadgassen
7	24	55	38	447	97 458	Wallerfangen
6	21	76	28	951	280 681	Bous
9	17	47	17	676	175 747	Ensdorf
<b>233</b>	<b>401</b>	<b>1 667</b>	<b>863</b>	<b>17 689</b>	<b>4 613 171</b>	<b>Landkreis insgesamt</b>
<b>Saarpfalz-Kreis</b>						
25	33	125	66	1 172	263 594	Bexbach, Stadt
28	51	169	95	1 559	499 343	Blieskastel, Stadt
6	13	36	20	230	35 920	Gersheim
57	86	375	167	4 683	1 516 941	Homburg, Kreisstadt
12	40	57	37	833	287 357	Kirkel
6	25	67	30	491	87 008	Mandelbachtal
45	114	333	159	3 997	1 462 918	St. Ingbert, Stadt
<b>179</b>	<b>362</b>	<b>1 162</b>	<b>574</b>	<b>12 965</b>	<b>4 153 081</b>	<b>Landkreis insgesamt</b>
<b>Landkreis St. Wendel</b>						
10	2	56	31	435	73 203	Freisen
12	10	79	52	617	83 805	Marpingen
1	7	29	29	206	20 358	Namborn
6	13	59	49	684	109 572	Nohfelden
13	25	53	48	564	133 987	Nonnweiler
6	6	35	27	363	46 559	Oberthal
34	42	248	141	3 114	730 330	St. Wendel, Kreisstadt
17	12	80	48	810	164 765	Tholey
<b>99</b>	<b>117</b>	<b>639</b>	<b>425</b>	<b>6 793</b>	<b>1 362 580</b>	<b>Landkreis insgesamt</b>
<b>1 121</b>	<b>2 347</b>	<b>7 983</b>	<b>4 427</b>	<b>91 294</b>	<b>27 070 571</b>	<b>SAARLAND</b>

Umsatzsteuer; Kraftfahrzeughandel je nach Handelsstufe mit oder ohne Umsatzsteuer.

# Handwerkszählung 1995

Gemeinde Kreis	Unternehmen am 31.3.1995 <sup>1)</sup>							Tätige Personen am 30.9.94	Umsatz 1994 in Mio. DM <sup>2)</sup>
	Bau- und Ausbau- gewerbe	Elektro- und Metall- gewerbe	Holzge- werbe	Beklei- dungs-, Textil-, Leder- gewerbe	Nahrungs- mittelge- werbe	Gew. für Gesund- heits- u. Körper- pflege, Chem. u. Reini- gungs- gewerbe	Glas-, Papier-, Keramik-, sonst. Gewerbe		
<b>Stadtverband Saarbrücken</b>									
Saarbrücken, Landeshauptstadt	230	429	85	28	95	258	54	20 454	2 639
Friedrichsthal, Stadt	21	26	2	2	9	12	3	735	112
Großrosseln	21	24	5	1	10	7	1	451	38
Heusweiler	42	62	10	8	18	17	6	1 349	194
Kleinblittersdorf	16	33	9	-	9	12	2	665	80
Püttlingen, Stadt	30	62	12	-	11	24	5	1 121	98
Quierschied	21	40	10	3	10	14	-	704	77
Riegelsberg	25	34	7	-	14	16	3	623	68
Sulzbach/Saar, Stadt	28	49	9	4	14	20	2	1 178	152
Völklingen, Stadt	81	102	12	6	26	54	10	3 122	339
<b>Stadtverband insgesamt</b>	<b>515</b>	<b>861</b>	<b>161</b>	<b>52</b>	<b>216</b>	<b>434</b>	<b>86</b>	<b>30 402</b>	<b>3 797</b>
<b>Landkreis Merzig-Wadern</b>									
Beckingen	43	44	7	2	11	15	-	842	105
Losheim am See	49	51	13	3	13	14	4	1 399	218
Merzig, Kreisstadt	64	74	19	5	24	34	6	2 167	299
Mettlach	19	14	6	1	16	15	2	425	36
Perl	13	14	1	2	5	5	1	367	49
Wadern, Stadt	32	43	14	1	19	19	4	1 114	138
Weiskirchen	19	19	5	1	8	7	-	484	64
<b>Landkreis insgesamt</b>	<b>239</b>	<b>259</b>	<b>65</b>	<b>15</b>	<b>96</b>	<b>109</b>	<b>17</b>	<b>6 798</b>	<b>910</b>
<b>Landkreis Neunkirchen</b>									
Eppelborn	47	40	10	2	23	17	-	1 419	126
Illingen	44	67	19	1	18	20	2	1 729	244
Merchweiler	21	25	5	1	11	14	2	691	54
Neunkirchen, Kreisstadt	73	104	11	6	49	55	11	4 919	571
Ottweiler, Stadt	20	33	5	-	13	19	3	821	111
Schiffweiler	29	48	9	5	18	15	2	967	165
Spiesen-Elversberg	28	38	4	3	14	16	2	743	64
<b>Landkreis insgesamt</b>	<b>262</b>	<b>355</b>	<b>63</b>	<b>18</b>	<b>146</b>	<b>156</b>	<b>22</b>	<b>11 289</b>	<b>1 335</b>

1) Mit Beschäftigten am 30. September 1994. 2) Ohne Umsatzsteuer

## Handwerkszählung 1995

Unternehmen am 31.3.1995 <sup>1)</sup>							Tätige Personen am 30.9.94	Umsatz 1994 in Mio. DM <sup>2)</sup>	Gemeinde Kreis
Bau- und Ausbau- gewerbe	Elektro- und Metall- gewerbe	Holzge- werbe	Beklei- dungs-, Textil-, Leder- gewerbe	Nahrungs- mittelge- werbe	Gew. für Gesund- heits- u. Körper- pflege, Chem. u. Reini- gungs- gewerbe	Glas-, Papier-, Keramik-, sonst. Gewerbe			
<b>Landkreis Saarlouis</b>									
35	61	3	5	20	38	7	2 466	292	Dillingen, Stadt
34	61	9	2	18	25	2	1 542	203	Lebach
21	22	8	2	3	8	1	393	44	Nalbach
30	48	10	3	12	11	1	1 054	160	Rehlingen-Siersburg
48	91	18	11	26	59	7	3 783	372	Saarlouis, Kreisstadt
26	50	4	5	10	16	1	1 842	114	Saarwellingen
26	49	14	4	16	17	2	1 008	144	Schmelz
41	53	14	6	16	20	3	947	98	Schwalbach/Saar
27	38	4	1	5	12	2	833	128	Überherrn
28	30	6	1	18	16	1	680	63	Wadgassen
16	16	6	-	4	7	-	246	25	Wallerfangen
12	14	1	1	8	8	-	324	34	Bous
11	19	5	1	5	4	2	375	48	Ensdorf
<b>355</b>	<b>552</b>	<b>102</b>	<b>42</b>	<b>161</b>	<b>241</b>	<b>29</b>	<b>15 493</b>	<b>1 725</b>	<b>Landkreis insgesamt</b>
<b>Saarpfalz-Kreis</b>									
26	38	13	5	15	17	3	1 050	138	Bexbach, Stadt
47	70	14	4	24	26	5	1 468	173	Blieskastel, Stadt
7	13	11	1	7	4	1	357	40	Gersheim
52	112	16	7	36	66	10	3 117	454	Homburg, Kreisstadt
16	38	4	4	8	9	1	558	79	Kirkel
17	31	9	1	7	9	-	452	62	Mandelbachtal
64	110	21	11	34	56	11	2 729	358	St. Ingbert, Stadt
<b>229</b>	<b>412</b>	<b>88</b>	<b>33</b>	<b>131</b>	<b>187</b>	<b>31</b>	<b>9 731</b>	<b>1 305</b>	<b>Landkreis insgesamt</b>
<b>Landkreis St. Wendel</b>									
12	16	5	2	15	3	-	343	36	Freisen
29	23	7	1	10	12	3	599	68	Marpingen
6	9	1	-	4	3	-	167	19	Namborn
11	21	6	-	10	8	2	612	83	Nohfelden
15	29	2	2	8	4	1	526	85	Nonnweiler
10	15	4	1	6	5	-	273	23	Oberthal
35	64	18	3	27	43	6	2 232	312	St. Wendel, Kreisstadt
27	38	11	1	14	14	1	1 288	178	Tholey
<b>145</b>	<b>215</b>	<b>54</b>	<b>10</b>	<b>94</b>	<b>92</b>	<b>13</b>	<b>6 040</b>	<b>804</b>	<b>Landkreis insgesamt</b>
<b>1 745</b>	<b>2 654</b>	<b>533</b>	<b>170</b>	<b>844</b>	<b>1 219</b>	<b>198</b>	<b>79 753</b>	<b>9 876</b>	<b>SAARLAND</b>

**Oberbürgermeister und Bürgermeister nach Parteizugehörigkeit im Saarland**  
(Stand: März 1999)

Lfd. Nr.	Stadt Gemeinde	Oberbürgermeister/Bürgermeister/in	
		Name	Partei
1	Landeshauptstadt Saarbrücken	Hajo Hoffmann, OB	SPD
2	Mittelstadt St. Ingbert	Dr. Winfried Brandenburg, OB	SPD
3	Mittelstadt Völklingen	Hans Netzer, OB	SPD
4	Kreisstadt Homburg	Reiner Ulmcke, OB	CDU
5	Kreisstadt Merzig	Dr. Alfons Lauer, OB	SPD
6	Kreisstadt Neunkirchen	Friedrich Decker, OB	SPD
7	Kreisstadt Saarlouis	Hans-Joachim Fontaine, BM	CDU
8	Kreisstadt St. Wendel	Klaus Bouillon, BM	CDU
9	Stadt Bexbach	Heinz Müller, BM	SPD
10	Stadt Blieskastel	Dr. Werner Moschel, BM	SPD
11	Stadt Dillingen	Erwin Planta, BM	SPD
12	Stadt Friedrichsthal	Werner Cornelius, BM	SPD
13	Stadt Lebach	Nikolaus Jung, BM	CDU
14	Stadt Ottweiler	Hans-Heinrich Roedle, BM	SPD
15	Stadt Püttlingen	Rudolf Müller, BM	CDU
16	Stadt Sulzbach	Hans-Werner Zimmer, BM	SPD
17	Stadt Wadern	Fredi Dewald, BM	SPD
18	Gemeinde Beckingen	Manfred Peter, BM	SPD
19	Gemeinde Bous	Erich Wentz, BM	SPD
20	Gemeinde Ensdorf	Thomas Hartz, BM	CDU
21	Gemeinde Eppelborn	Fritz-Hermann Lutz, BM	CDU
22	Gemeinde Freisen	Wolfgang Alles, BM	CDU
23	Gemeinde Gersheim	Lothar Krufft, BM	CDU
24	Gemeinde Großrosseln	Wolfgang Flohr, BM	SPD
25	Gemeinde Heusweiler	Josef Zeimet, BM	CDU
26	Gemeinde Illingen	Armin König, BM	CDU
27	Gemeinde Kirkel	Arno Hussong, BM	SPD
28	Gemeinde Kleinblittersdorf	Günther Brettar, BM	SPD
29	Gemeinde Losheim am See	Lothar Christ, BM	SPD
30	Gemeinde Mandelbachtal	Günter Walle, BM	SPD
31	Gemeinde Marpingen	Werner Laub, BM	SPD
32	Gemeinde Merchweiler	N.N.	-
33	Gemeinde Mettlach	Manfred Zimmer, BM	CDU
34	Gemeinde Nalbach	Kurt Adam, BM	SPD
35	Gemeinde Narnborn	Herbert Müller, BM	SPD
36	Gemeinde Nohfelden	Dr. Heribert Gisch, BM	CDU
37	Gemeinde Nonnweiler	Dieter Keller, BM	SPD
38	Gemeinde Oberthal	Sigrid Morsch, BM	CDU
39	Gemeinde Perl	Anton Hoffmann, BM	CDU
40	Gemeinde Quierschied	Klaus Meiser, BM	CDU
41	Gemeinde Rehlingen-Siersburg	Martin Silvanus, BM	SPD
43	Gemeinde Riegelsberg	Lothar Ringle, BM, BM, BM	SPD
43	Gemeinde Saarwellingen	Werner Geibel, BM	SPD
44	Gemeinde Schiffweiler	Friedhelm Frisch, BM,	SPD
45	Gemeinde Schmelz	Armin Emanuel, BM	SPD
46	Gemeinde Schwalbach	Eberhard Blaß, BM	SPD
47	Gemeinde Spiesen-Elversberg	Karl Friedrich Kausch, BM	SPD
48	Gemeinde Tholey	Hans Dieter Frisch	CDU
49	Gemeinde Überherrn	Reinhard Jennewein, BM	SPD
50	Gemeinde Wadgassen	Harald Braun, BM	SPD
51	Gemeinde Wallerfangen	Wolfgang Wiltz, BM	CDU
52	Gemeinde Weiskirchen	Bernhard Theobald, BM	CDU

OB = Oberbürgermeister, BM = Bürgermeister.



**Landräte des Saarlandes**  
Stand März 1999

STADTVERBAND - Kreis	Stadtverbandspräsident - Landrat	Adressen der Landratsämter
SAARBRÜCKEN	Stadtverbandspräsident Michael Burkert	Stadtverband Saarbrücken Schloßplatz 6 66119 Saarbrücken
Merzig-Wadern	Landrat Michael Kreiselmeier	Landratsamt Merzig Bahnhofstraße 44 66663 Merzig
Neunkirchen	Landrat Dr. Rudolf Hinsberger	Landratsamt Ottweiler Wilhelm-Heinrich-Straße 36 66564 Ottweiler
Saarlouis	Landrat Dr. Peter Winter	Landratsamt Saarlouis Kaiser-Wilhelm-Straße 6 66740 Saarlouis
Saarpfalz	Landrat Clemens Lindemann	Landratsamt Homburg Am Forum 66424 Homburg
St. Wendel	Landrat Franz-Josef Schumann	Landratsamt St. Wendel Mommstraße 25 66606 St. Wendel

